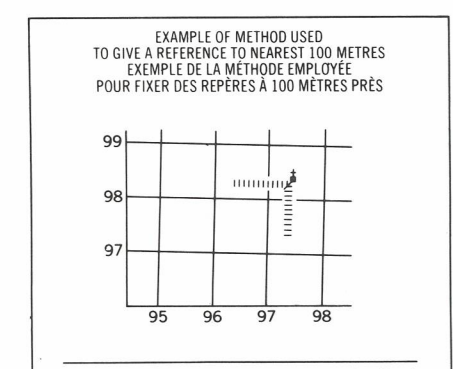


LEGEND - LÉGENDE


- ROAD, HARD SURFACE, ALL WEATHER. ROUTE, SURFACE DURE, TOUS TEMPS
ROAD, LOOSE SURFACE. ROUTE, SURFACE DE GRAVIER
CART TRACK, WINTER ROAD. CHEMIN DE CHARROI, ROUTE D'HIVER
TRAIL, CUT LINE, PORTAGE. PISTE, LIGNE OUVERTE, PORTAGE
BUILT-UP AREA. AGGLOMERATION
RAILWAY, SIDING, STATION, STOP. CHEMIN DE FER, VOIE D'ÉVITEMENT, STATION, ARRÊT
BRIDGE. PONTS
SEAPLANE BASE, ANCHORAGE. BASE, ANCRAGE, ÉPIRAVONS
HOUSE, BARN. MAISON, GRANGE
CHURCH, SCHOOL. ÉGLISE, ÉCOLE
POST OFFICE. BUREAU DE POSTE
TOWER, FIRE, RADIO. TOUR, FEU, RADIO
WELL, OIL, GAS. PUIS: PÉTROLE, GAZ
TANK, OIL, GASOLINE, WATER. RÉSERVOIR, PÉTROLE, ESSENCE, EAU
POWER TRANSMISSION LINE. LIGNE DE TRANSPORT D'ÉNERGIE
MINE. MINES
CUTTING, EMBANKMENT. DÉBLAI, REMBLAI
GRAVEL PIT. CARRIÈRE DE GRAVIER
INTERNATIONAL, PROVINCIAL BOUNDARY WITH MONUMENT. FRONTIÈRE INTERNATIONALE, LIMITE PROVINCIALE AVEC SOUVE. FRONTIÈRE
COUNTY, DISTRICT BOUNDARY. LIMITE DE COMTE, DE DISTRICT
TOWNSHIP, PARISH BOUNDARY. LIMITE DE CANTON, DE PÂROISSE
DLS SECTION CORNER, SURVEYED, UNSURVEYED. CON DE CANTON ARPENTÉ, NON ARPENTÉ (DLS)
MUNICIPALITY BOUNDARY. LIMITE DE MUNICIPALITÉ
RESERVE, PARK, ETC. BOUNDARY. LIMITE DE RÉSERVE, DE PARC, ETC
HORIZONTAL SURVEY POINT. REPERE PLANIMÉTRIQUE
BENCH MARK WITH ELEVATION. REPERE DE NIVELLEMENT AVEC COTE
SPOT ELEVATION, PRECISE, LAND, WATER. POINT COTE PRÉCIS SUR TERRE, SUR L'EAU
STREAM, SHORELINE, INDEFINITE. COURS D'EAU, RIVE, INDEFINIE
DIRECTION OF FLOW. SENS DU COURANT
LAKE, INTERMITTENT LAKE, PONDS. LAC, LAC INTERMITTENT, ETANGS
FLOODED LAND. TERRES SUBMERGÉES
MARSH, SWAMP (WOODED). MARAIS, BOIS, MARÉCAUX
DIRY RIVER BED WITH CHANNELS. LIT DE RIVIÈRE ASSÈCHE AVEC CHENAUX
STRING BOG. FONDRIÈRE À FILAMENTS
TUNDRA, LAKES IN TUNDRA, POLYGONS. TOUNDRA: LACS EN TOUNDRA, POLYÈDRES DE TOUNDRA
RAPIDS, FALLS, RAPIDS. RAPIDES, CHUTES, RAPIDES
FORESHORE FLATS, SAND IN WATER. ESTRANS, SABLE SOUS L'EAU
ROCK. ROCHER
DAM. BARRIAGE
WHARF. QUAI
DITCH. FOSSE
CONTOURS. COURBES DE NIVEAU
APPROXIMATE CONTOUR. COURBES APPROXIMATIVES
DEPRESSION CONTOUR. COURBE DE CUVETTE
SPOT ELEVATION, APPROXIMATE, LAND, WATER. POINT COTE, APPROXIMATIF, SUR TERRE, SUR L'EAU
ESKER. ESKER
SAND, SAND DUNES. SABLE, DUNES DE SABLE
PALSA BOG. FONDRIÈRE DE PALSE
WOODED AREA, FOREST. SURFACE BOISÉE, FORÊT
CLEARED AREA. ESPACE DÉNUDÉE, CLAIRIÈRE

PHOTOGRAPHY PHOTOGRAPHIE
COMPILED RESTITUTION
143 A-14888 6/55 150
14 A-15298 7/56 21
53 A-16791 8/59 46
48 A-15294 7/56 41
127 A-15294 7/56 133

GRID ZONE DESIGNATION IDENTIFICATION OF THE GRID OR QUADRANGLE: 18 V VA

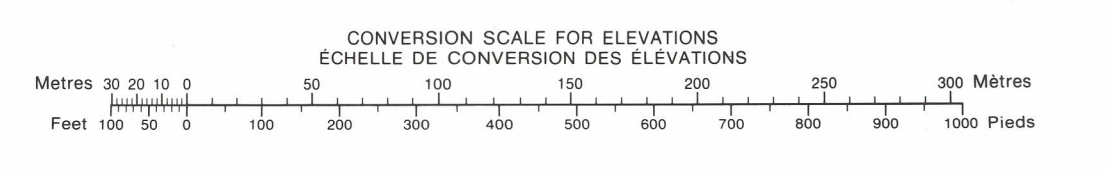


EXAMPLE OF METHOD USED TO OBTAIN REFERENCE TO GRID POINTS FOR FIXING THE REPERES TO 100 METRES PRES (EXEMPLE DE LA METHODE EMPLOYEE POUR FIXER LES REPERES A 100 METRES PRES)
REFERENCE POINT CHURCH - EGLISE (see above)
EASTING: Read number on grid line immediately to left of point. L'INDIQUEUR EST: Note le chiffre de la ligne du quadrillage immédiatement à gauche du repère. Estimate tenths of a square from this line eastward to point. Estime le nombre de dixièmes du carré entre cette ligne et le repère en direction est.




ONE THOUSAND METRE UNIVERSAL TRANSVERSE MERCATOR GRID ZONE 18 QUADRILLAGE DE MILLE METRES UNIVERSSEL, TRANSVERSE DE MERCATOR
34 N/9 34-O/12 34-O/11
34 N/8 34-O/5 34-O/6
34 N/1 34-O/4 34-O/3

The 1978 MAGNETIC BEARING is 28°51' (513 mils) WEST OF GRID NORTH. ANNUAL CHANGE DECREASING 11.5'. GRID NORTH is 0°30' (11 mils) WEST OF TRUE NORTH for centre of map. Le REPERE MAGNÉTIQUE en 1978 est à 28°51' (513 mils) OUEST DU NORD DU QUADRILLAGE. VARIATION ANNUELLE DÉCROISSANTE 11.5'. NORD DU QUADRILLAGE est 0°30' (11 mils) OUEST DU NORD GÉOGRAPHIQUE au centre de la carte.



PRODUCED BY THE SURVEYS AND MAPPING BRANCH, DEPARTMENT OF ENERGY, MINES AND RESOURCES. COPIES MAY BE OBTAINED FROM THE CANADA MAP OFFICE, DEPARTMENT OF ENERGY, MINES AND RESOURCES, OTTAWA, OR YOUR NEAREST MAP DEALER. © 1978 HER MAJESTY THE QUEEN IN RIGHT OF CANADA, DEPARTMENT OF ENERGY, MINES AND RESOURCES.

LAC ALORUTCHAAK TERRITOIRE DU NOUVEAU-QUÉBEC QUÉBEC



ELEVATIONS IN METRES ABOVE MEAN SEA LEVEL. CONTOUR INTERVAL 10 METRES. ÉQUIDISTANCE DES COURBES 10 MÈTRES. SYSTEME DE RÉFÉRENCE GÉODÉSIQUE NORD-AMÉRICAIN 1927. PROJECTION TRANSVERSE DE MERCATOR.

ÉTABLI PAR LA DIRECTION DES LÈVES ET DE LA CARTOGRAPHIE, MINISTÈRE DE L'ÉNERGIE, DES MINES ET DES RESSOURCES, OTTAWA, EN 1978. RENSEIGNEMENTS À JOUR EN 1995. CES CARTES SONT EN VENTE AU BUREAU DES CARTES DU CANADA, MINISTÈRE DE L'ÉNERGIE, DES MINES ET DES RESSOURCES, OTTAWA, CHEZ LE VENDEUR LE PLUS PRÈS. © 1978 SA MAJESTÉ LA REINE DU CHEF DU CANADA, MINISTÈRE DE L'ÉNERGIE, DES MINES ET DES RESSOURCES.