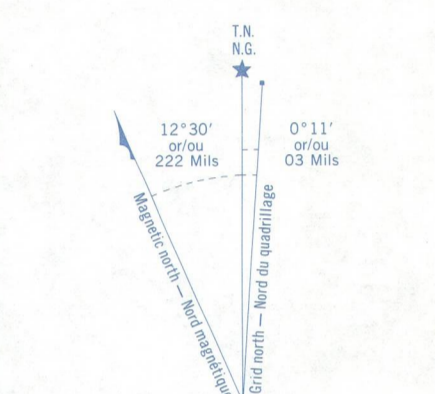
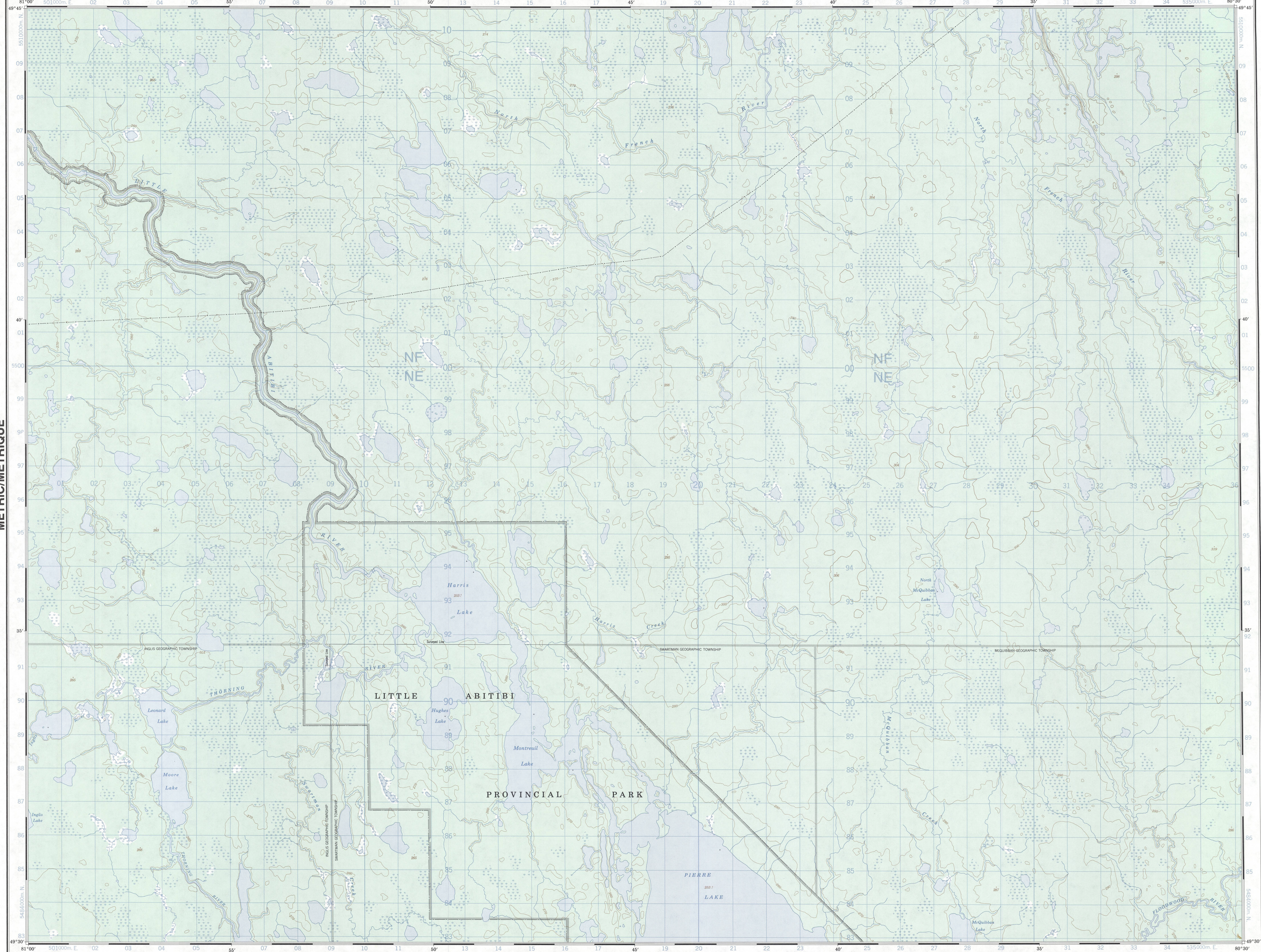


Military users:
refer to this map as:
SÉRIE A 751 SÉRIE
MAP 42 H/10 CARTE
Référence de cette carte:
pour usage militaire:
ÉDITION 2 MCE ÉDITION

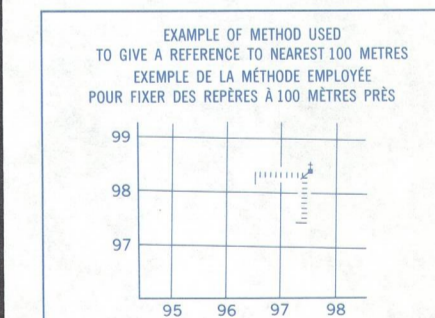
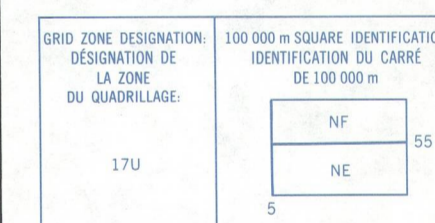
MÉTRIC/MÉTRIQUE

MÉTRIC/MÉTRIQUE

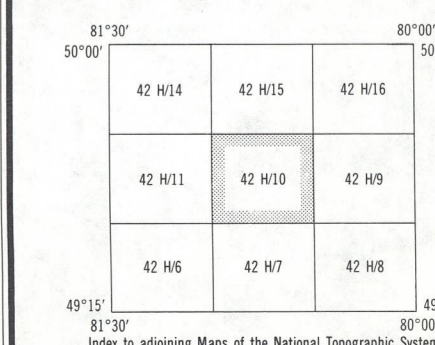


Utiliser le diagramme qui pour obtenir les valeurs numériques DÉCLINAISON MOYENNE APPROXIMATIVE AU CENTRE DE LA CARTE EN 1988 Variation annuelle normale 11,7'

ONE THOUSAND METRE
UNIVERSAL TRANSVERSE MERCATOR GRID
ZONE 17
QUADRILLAGE UNIVERSEL TRANSVERSE DE MERCATOR
DE MILLE MÈTRES



REFERENCE POINT POINT DE REPERE CHEURCH - EGLISE (à gauche)
EASTING: Read number on grid line immediately to left of point.
ABSCISSE: Notez le chiffre de la ligne du quadrillage immédiatement à gauche du repère.
Estimate tenths of a square from this line eastward to point.
Estimer le nombre de dixièmes du carré entre cette ligne et le repère en direction nord.
NORTHING: Read number on grid line immediately below point.
ORDONNÉE: Notez le chiffre de la ligne du quadrillage immédiatement en dessous du repère.
Estimate tenths of a square from this line northward to point.
Estimer le nombre de dixièmes du carré entre cette ligne et le repère en direction nord.
GRID REFERENCE: Nearest similar grid reference 100 000 metres. La référence similaire la plus près est à 100 000 mètres.



PRODUCED BY THE CANADA CENTRE FOR MAPPING,
DEPARTMENT OF ENERGY, MINES AND RESOURCES, UPDATED
FROM AERIAL PHOTOGRAPHS TAKEN IN 1984. CULTURE
CHECK 1987. PUBLISHED IN 1988.
COPIES MAY BE OBTAINED FROM THE CANADA MAP OFFICE,
DEPARTMENT OF ENERGY, MINES AND RESOURCES, OTTAWA,
OR YOUR NEAREST MAP DEALER.
©1989. HER MAJESTY THE QUEEN IN RIGHT OF CANADA,
DEPARTMENT OF ENERGY, MINES AND RESOURCES.

MONTREUIL LAKE
COCHRANE DISTRICT
ONTARIO

Information regarding bench marks and horizontal survey measurements can be obtained from Geodetic Survey, Canada Centre for Surveying, Ottawa.
Pour tout renseignement concernant les repères et les bornes altimétriques, s'adresser au Centre géodésique, Centre canadien des levés, Ottawa.

CONVERSION SCALE FOR ELEVATIONS
Mètres 30 20 10 0 100 200 300 400 500
Feet 100 50 0 100 200 300 400 500 1000
ÉCHELLE DE CONVERSION DES ALTITUDES
150 200 250 300 350 400 450 500
ÉQUIVALENCE DES COUBRES 10 MÈTRES
Altitudes en mètres
Système de référence géodésique nord-américain, 1983
Projection transverse de Mercator

Miles 1 2 3
Scale 1:50 000 Échelle
Mètres 1000 0 1000 2000 3000 4000

Roads Routes
cart track de terre
rail, cut line or portage sentier, percée ou portage
FOR COMPLETE REFERENCE SEE REVERSE SIDE POUR UNE LISTE COMPLÈTE DES SIGNES, VOIR AU VERSO

ÉTABLI PAR LE CENTRE CANADIEN DE CARTOGRAPHIE,
MINISTÈRE DE L'ÉNERGIE, DES MINES ET DES RESSOURCES,
MISE À JOUR À L'AIDE DE PHOTOGRAPHES AÉRIENNES PRISES
EN 1984. VÉRIFICATION DES ÉLÉMENTS RAPPORTÉS EN 1987.
PUBLIÉE EN 1988.
DES CARTES SONT EN VENTE AU BUREAU DES CARTES DU
CANADA, MINISTÈRE DE L'ÉNERGIE, DES MINES ET DES RESSOURCES,
OTTAWA, OU CHEZ LE VENDOR LE PLUS PRÈS.
©1989. SA MAJESTÉ LA REINE DU CHEF DU CANADA,
MINISTÈRE DE L'ÉNERGIE, DES MINES ET DES RESSOURCES.

MONTREUIL LAKE
42 H/10
ÉDITION 2 ÉDITION
Energy, Mines and Resources Canada
Énergie, Mines et Ressources Canada