




Military users refer to this map as: **SERIE A 791 SERIE MAP 11 F13 CARTE**
 Références de cette carte pour usage militaire: **EDITION 3 MCE EDITION**

GLOSSARY GLOSSAIRE

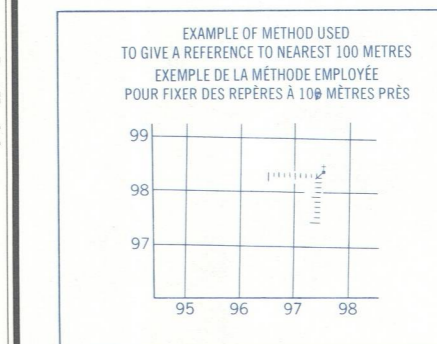
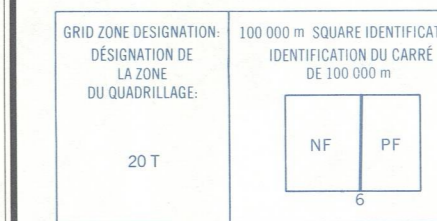
- Airfield Terrain d'aviation
 - Arms Armes
 - City Limits Limites de ville
 - Customs Douane
 - Ditch Fossé
 - Dugout Abrevoir
 - Dump Décharge
 - Filtration Plant Usine de filtration
 - Gas Gaz
 - Gas Crane Treuil à gaz
 - Jack Yard Ferraille
 - Kiosk Kiosque
 - Lighthouse Phare
 - Mine Waste Débris de mines
 - Oil Wells Puits de pétrole
 - Park Parc
 - Risk Palanque
 - Senior Citizens Home Foyer de l'âge d'or
 - Stn Area Station de ski
 - Strong Bag Foudroyeur à balles
 - Surveyed Line Ligne mesurée
 - Tank Réservoir
 - Water Eau
 - Winter Road Chemin d'hiver
- For a complete glossary see reverse side
 Pour un glossaire complet, voir le verso

ABBREVIATIONS ABRÉVIATIONS

- Aband Abandonné
- Abandm Abandonné, de
- Cem Cimetière
- Co Comté
- E Elevator
- F Ferry
- H Indian Reserve
- H Hospital
- L Lot
- M Municipality
- M Municipality
- P Post Office
- PH Power House
- RCMP Royal Canadian Mounted Police
- Res Reservoir
- Tran Sta Transformer Station
- Tr Tree Farm License
- Abandm Abandonné, de
- Co Comté
- E Elevator
- F Ferry
- H Indian Reserve
- H Hospital
- L Lot
- M Municipality
- M Municipality
- P Post Office
- PH Power House
- RCMP Royal Canadian Mounted Police
- Res Reservoir
- Tran Sta Transformer Station
- Tr Tree Farm License




ONE THOUSAND METRE
 UNIVERSAL TRANSVERSE MERCATOR GRID
 ZONE 20
 QUADRILLAGE DE MILLE MÈTRES
 TRANSVERSE UNIVERSEL DE MERCATOR



REFERENCE POINT: CHURCH - EGLISE
 EASTING: Read number on grid line immediately to the left of point.
 ABSCISSE: Note le chiffre de la ligne du quadrillage immédiatement à gauche du point.
 NORTHING: Read number on grid line immediately below point.
 ORDONNEE: Note le chiffre de la ligne du quadrillage immédiatement en dessous du point.

SUPERSEDED EDITION



Produced by the SURVEYS AND MAPPING BRANCH, DEPARTMENT OF ENERGY, MINES AND RESOURCES. Copied from original documents Series A 791. Cartes publiées en 1981.

Roads: hard surface, all weather pavée, toute saison; loose surface, dry weather de gravier, temps sec; unclassified streets rues hors classe; cart track de charbon; trail, cut line or portage sentier, percée ou portage

CAPE GEORGE NOVA SCOTIA
 Scale 1:50 000 Échelle

CONVERSION SCALE FOR ELEVATIONS
 METERS: 0 100 200 300 400
 FEET: 0 100 200 300 400
 ECHELLE DE CONVERSION DES ALTITUDES
 MÈTRES: 0 100 200 300 400
 PIEDS: 0 100 200 300 400

Éditée par la DIRECTION DES LEVÉS ET DE LA CARTOGRAPHIE, MINISTÈRE DE L'ÉNERGIE, DES MINES ET DES RESSOURCES. Révisé en 1981. Imprimé par le Service de cartes et de plans, Ottawa, en 1981.