

Military users, refer to this map as: SERIES A 701 SÉRIE MAP 48 D/10 CARTE Reference de cette carte pour usage militaire: ÉDITION 1 MCE ÉDITION


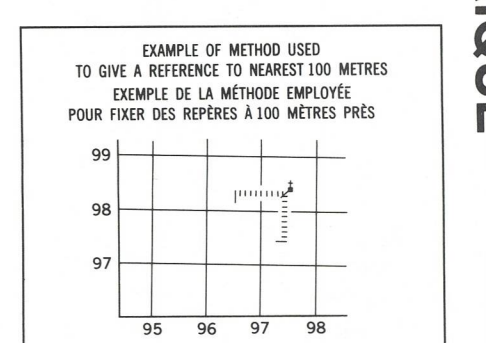
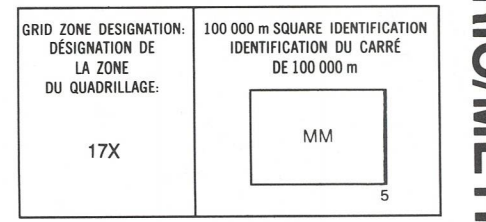
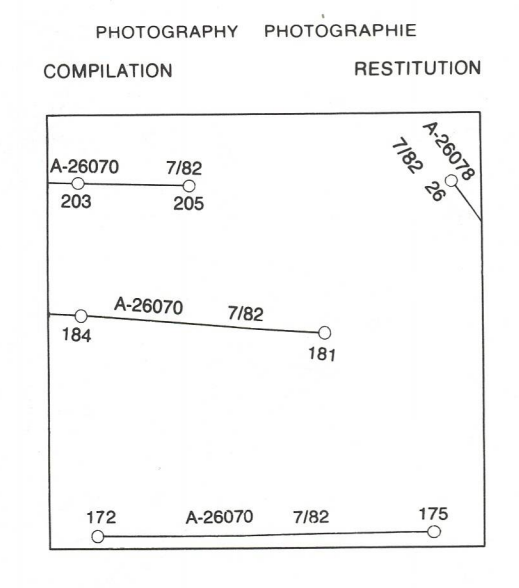
BLUFF HEAD 48 D/10 ÉDITION 1 ÉDITION



LEGEND - LÉGENDE table with symbols for roads, railways, bridges, buildings, and other features.

METRIC/MÉTRIQUE

METRIC/MÉTRIQUE

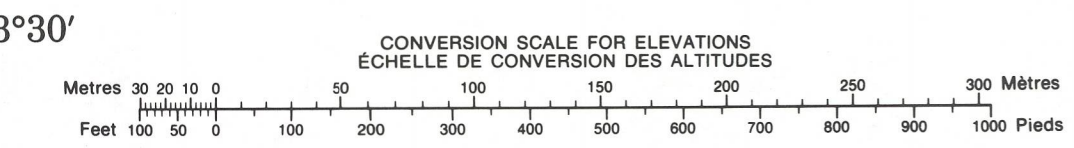


REFERENCE POINT CHURCH - ÉGLISE (see above) POINT DE RÉFÉRENCE (voir ci-dessus) EASTING: Read number on grid line immediately to left of point. ARCADE: Note the centre of the line of quadrillage immediately to a point of note. Estimate tenths of a square from this line eastward to point. Estimer le nombre de dixièmes de carré entre cette ligne et le repère en direction est. NORTHING: Read number on grid line immediately below point. ORGONE: Note the centre of the line of quadrillage immediately in front of point. Estimate tenths of a square from this line northward to point. Estimer le nombre de dixièmes de carré entre cette ligne et le repère en direction nord. GRID REFERENCE: 979884 RÉFÉRENCE AU QUADRILLAGE: 979884. Nearest similar grid reference 100 000 metres. La prochaine référence similaire est à 100 000 mètres.

Table with grid coordinates: 48 D/11, 48 D/10, 48 D/16, 48 D/9, 48 D/6, 48 D/7, 48 D/8.

ONE THOUSAND METRE UNIVERSAL TRANSVERSE MERCATOR GRID ZONE 17 QUADRILLAGE DE MILLE MÈTRES TRANSVERSE UNIVERSEL DE MERCATOR. The 1985 MAGNETIC BEARING is 60°39' (1185 mil) WEST OF GRID NORTH. ANNUAL CHANGE DECREASING 43.5'. GRID NORTH is 0°29' (9 mil) WEST OF TRUE NORTH for centre of map. La REPERE MAGNÉTIQUE en 1985 est à 60°39' (1185 mil) à l'OUEST du NORD DU QUADRILLAGE. VARIATION ANNUELLE DÉCROISSANTE 43.5'. Le NORD DU QUADRILLAGE est à 0°29' (9 mil) à l'OUEST du NORD GÉOGRAPHIQUE au centre de la carte.

THE MAGNETIC COMPASS IS LIKELY TO BE USELESS IN THIS AREA. LA BOUSSOLE SERA PROBABLEMENT INUTILE DANS CETTE RÉGION.



PRODUCED BY THE SURVEYS AND MAPPING BRANCH, DEPARTMENT OF ENERGY, MINES AND RESOURCES, OTTAWA, PUBLISHED IN 1985. COPIES MAY BE OBTAINED FROM THE CANADA MAP OFFICE, DEPARTMENT OF ENERGY, MINES AND RESOURCES, OTTAWA, OR YOUR NEAREST MAP DEALER. © 1985. HER MAJESTY THE QUEEN IN RIGHT OF CANADA, DEPARTMENT OF ENERGY, MINES AND RESOURCES.

ELEVATIONS IN METRES ABOVE MEAN SEA LEVEL. CONTOUR INTERVAL: 20 METRES. NORTH AMERICAN DATUM 1987. TRANSVERSE MERCATOR PROJECTION. INFORMATION CONCERNING BENCH MARKS AND MONUMENTS CAN BE OBTAINED FROM GEOGRAPHIC SURVEY, SURVEYS AND MAPPING BRANCH, OTTAWA. NO FOREST AREA ON THIS MAP.

BLUFF HEAD DISTRICT OF FRANKLIN DISTRICT DE FRANKLIN NORTHWEST TERRITORIES TERRITOIRES DU NORD-OUEST. Scale 1:50 000 Échelle. Miles 0 1 2 3. Metres 0 1000 2000 3000 4000.

ALTITUDES EN MÈTRES ÉQUIDISTANCE DES COURBES: ... 20 MÈTRES. SYSTÈME DE RÉFÉRENCE GÉODÉSIQUE NORD-AMÉRICAIN 1987. PROJECTION TRANSVERSE DE MERCATOR. POUR TOUT RENSEIGNEMENT CONCERNANT LES REPERES ET BORNES ALTIMÉTRIQUES, S'ADRESSER AUX LEVÉS GÉODÉSIQUES, DIRECTION DES LEVÉS ET DE LA CARTOGRAPHIE, OTTAWA. AUCUNE ZONE FORESTIÈRE SUR CETTE CARTE.

ÉTABLI PAR LA DIRECTION DES LEVÉS ET DE LA CARTOGRAPHIE, MINISTÈRE DE L'ÉNERGIE, DES MINES ET DES RESSOURCES, OTTAWA, PUBLIÉE EN 1985. CES CARTES SONT EN VENTE AU BUREAU DES CARTES DU CANADA, MINISTÈRE DE L'ÉNERGIE, DES MINES ET DES RESSOURCES, OTTAWA, OU CHEZ LE VENDEUR LE PLUS PRÈS. © 1985. SA MAJESTÉ LA REINE DU CHEF DU CANADA, MINISTÈRE DE L'ÉNERGIE, DES MINES ET DES RESSOURCES.