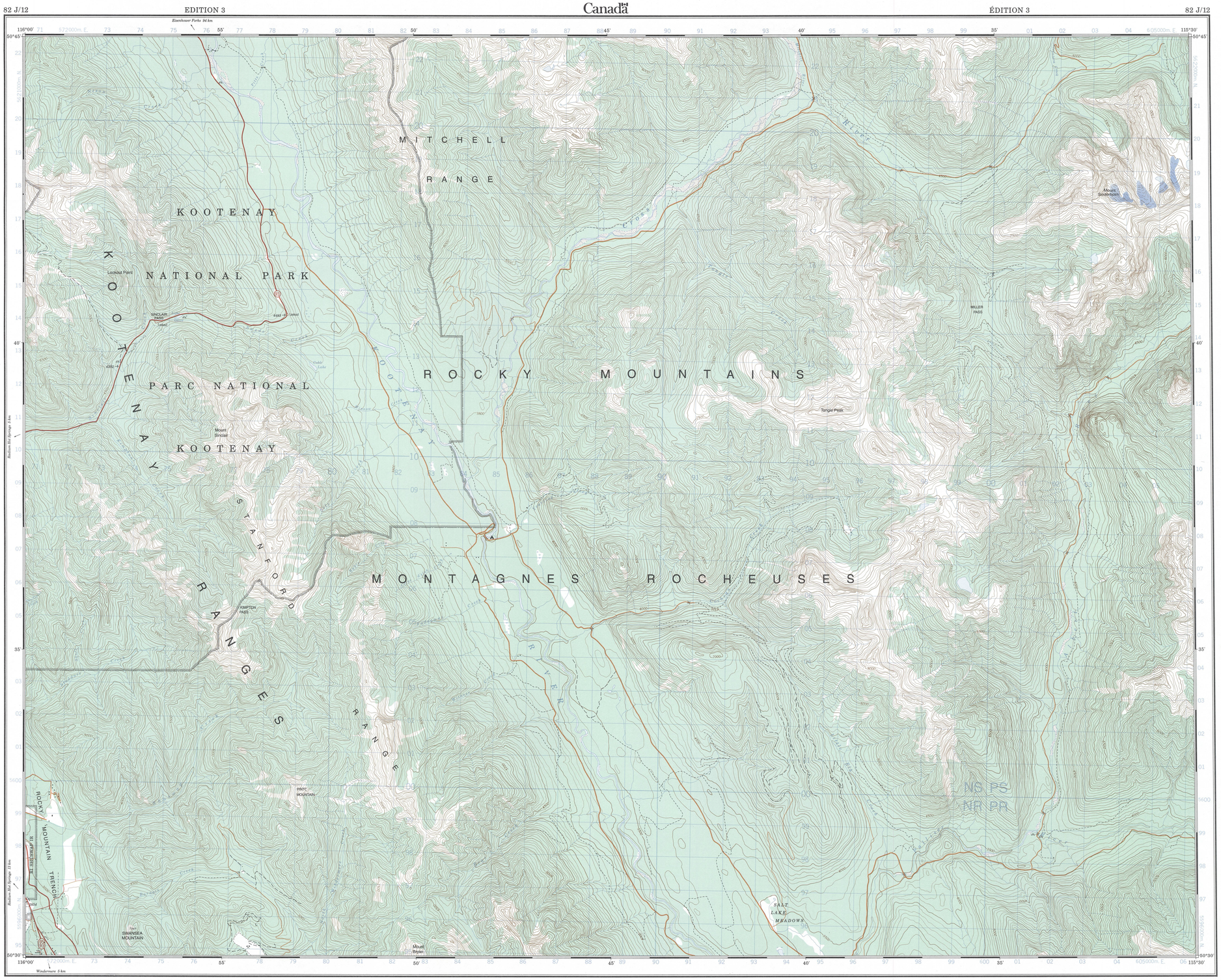

TANGLE PEAK
82 J/12
EDITION 3 ÉDITION

Military users, refer to this map as:
Référence de cette carte pour usage militaire :

SERIES	A 721	SERIE
MAP	82 J/12	CARTE
EDITION 3 MCE		ÉDITION



Use diagram only to obtain numerical values
APPROXIMATE MEAN DECLINATION 1996
FOR CENTRE OF MAP
Annual change decreasing 7.2'

N'utiliser le diagramme que pour obtenir les valeurs numériques
DÉCLINAISON MOYENNE APPROXIMATIVE
AU CENTRE DE LA CARTE EN 1996
Variation annuelle décroissante 7.2'

ONE THOUSAND METRE
UNIVERSAL TRANSVERSE MERCATOR GRID
ZONE 11
QUADRILLAGE UNIVERSEL TRANSVERSE DE MERCATOR
DE MILLE MÈTRES

GRID ZONE DESIGNATION DÉSIGNATION DE LA ZONE DU QUADRILLAGE	100 000 m SQUARE IDENTIFICATION IDENTIFICATION DU CARRÉ DE 100 000 m	
11 U	NS	PS
	NR	PR

EXAMPLE OF METHOD USED
TO GIVE A REFERENCE TO NEAREST 100 METRES
EXEMPLE DE LA MÉTHODE EMPLOYÉE
POUR FIXER DES RÉPÈRES À 100 MÈTRES PRÈS



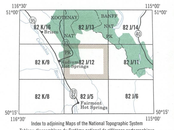

Index to adjoining Maps of the National Topographic System
Tableau d'assemblage du Système national de référence cartographique

LOCAL DEALER DÉTAILLANT LOCAL

NRCan TOPOGRAPHIC MAPS
LES CARTES TOPOGRAPHIQUES DE RNCan

TANGLE PEAK
82 J/12

SOURCES:
Geodetic Survey Division
Bench marks, horizontal survey monuments and coordinate conversion

SOURCES:
Division des levés géodésiques
Repères de nivellement, bornes arpentométriques et conversion de coordonnées

PRODUCED BY THE CANADA CENTRE FOR MAPPING, NATURAL RESOURCES CANADA. INFORMATION CURRENT AS OF 1994. PUBLISHED 1996.

COPIES MAY BE OBTAINED FROM THE CANADA MAP OFFICE, OTTAWA, OR YOUR NEAREST MAP DEALER.

© 1996. HER MAJESTY THE QUEEN IN RIGHT OF CANADA.

We welcome your comments.
Just phone us at 1-800-465-MAPS.

Roads: Routes:

hard surface	revêtement dur	dual highway route chaussée à 2 voies	more than 2 lanes plus de 2 voies
hard surface	revêtement dur		less than 2 lanes moins de 2 voies
loose or stabilized surface, all weather	gravier, aggloméré, toute saison	2 lanes or more 2 voies ou plus	more than 2 lanes plus de 2 voies
loose surface, dry weather	de gravier, temps sec		less than 2 lanes moins de 2 voies
street/unclassified road	rue/route non classée		
vehicle track	chemin de terre		
trail, cut line or portage	sentier, percée ou portage		

FOR COMPLETE REFERENCE SEE REVERSE SIDE POUR UNE LISTE COMPLÈTE DES SIGNES, VOIR AU VERSO

TANGLE PEAK
KOOTENAY LAND DISTRICT
BRITISH COLUMBIA COLOMBIE-BRITANNIQUE

Scale 1:50 000 Échelle

Kilometres 1 — 0 1 2 3 4 Kilomètres
Miles 1 — 0 1 2 3 Milles

CONVERSION SCALE FOR ELEVATIONS
Metres 30 20 10 0 50 100
Feet 100 50 0 100 200 300 400 500

CONTOUR INTERVAL 100 FEET
Elevations in Feet above Mean Sea Level
North American Datum 1983
Transverse Mercator Projection

Coordinate Conversion NAD 83 (MGS 84) to NAD 27
Mean values for this map

Geographic	Latitude -	soustract	0.1"
	Longitude -	soustract	3.7"
Grid	Northing -	soustract	213m
	Easting -	add	76m

ÉCHELLE DE CONVERSION DES ALTITUDES
150 200 250 300 Mètres
900 1000 Pieds

CONTOUR ÉQUIDISTANCE DES COURBES 100 PIEDS
Altitudes en pieds
Système de référence géodésique nord-américain, 1983
Projection transverse de Mercator

Conversion des coordonnées NAD 83 (MGS 84) à NAD 27
Valeurs moyennes pour cette carte

Coordonnées géographiques	Latitude -	soustraire	0.1"
	Longitude -	soustraire	3.7"
Quadrillage	Ordonnée (N) -	soustraire	213m
	Abscisse (E) -	additionner	76m

ÉTABLIE PAR LE CENTRE CANADIEN DE CARTOGRAPHIE, RESSOURCES NATURELLES CANADA. RENSEIGNEMENTS À JOUR EN 1994. PUBLIÉE EN 1996.

CES CARTES SONT EN VENTE AU BUREAU DES CARTES DU CANADA, OTTAWA, OU CHEZ LE VENDEUR LE PLUS PRÈS.

© 1996. SA MAJESTÉ LA REINE DU CHEF DU CANADA.

Nous apprécions vos commentaires.
Téléphonez-nous au 1-800-465-6277.

McGill University Libraries
3 1921 476 341 4

Natural Resources Canada Ressources naturelles Canada