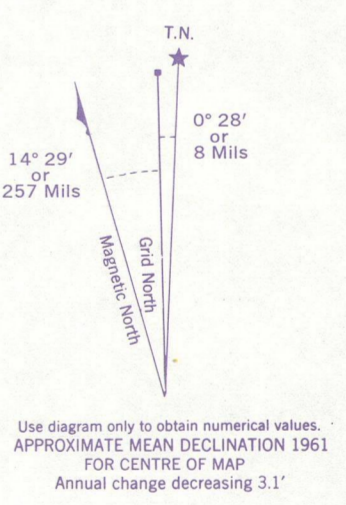



Refer to this map as: 31 O/13 E EDITION 1 ASE SERIES A 761



GRID ZONE DESIGNATION	100,000 M. SQUARE IDENTIFICATION
18T	VJ 53

TO GIVE A REFERENCE TO NEAREST 100 METRES

EXAMPLE: BRIDGE

EASTING: Read number on grid line immediately to left of point. Estimate tenths of a square from this line eastward to point.

NORTHING: Read number on grid line immediately below point. Estimate tenths of a square from this line northward to point.

MILITARY GRID REFERENCE: 491011

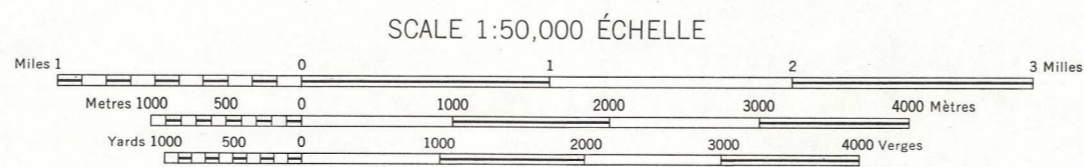
Nearest similar grid reference 100,000 metres (about 63 miles)

ONE THOUSAND METRE UNIVERSAL TRANSVERSE MERCATOR GRID ZONE 18

Produced and printed by the SURVEYS AND MAPPING BRANCH, DEPARTMENT OF MINES AND TECHNICAL SURVEYS, 1961, from air photographs taken in 1952 and 1953.

Établie et imprimée par la DIRECTION DES LEVES ET DE LA CARTOGRAPHIE, MINISTÈRE DES MINES ET DES RELEVÉS TECHNIQUES en 1961, d'après les photographies aériennes prises en 1952 et 1953.

ECHOUANI LAKE QUÉBEC



- Roads: toutes routes
- all weather: routes toutes saisons
- dry weather: routes sèches
- cart track: sentiers de terre
- trail or portage: sentiers ou portage
- Railway, normal gauge, single track: Chemin de fer, voie unique (écartement normal)
- Power transmission line: Ligne de transport d'énergie
- Mine or open cut: Mine ou fosse à ciel ouvert
- Horizontal control point, with elevation: Point géodésique avec cote
- Bench mark, with elevation: Repère de nivellement avec cote

- Building: Bâtiment
- School: École
- Church: Église
- Lighthouse: Phare
- River with bridge: Rivière avec pont
- Stream, intermittent or dry: Cours d'eau intermittent, ou à sec
- Lake, intermittent: Lac intermittent, ou à sec
- Marsh or swamp: Marais ou marécage
- Depression contours: Courbes de cuvette
- Barn: Grange
- Post Office: Bureau de poste
- Cemetery: Cimetière

CONTOUR INTERVAL 50 FEET  
Elevations in Feet above Mean Sea Level  
North American Datum 1927  
Transverse Mercator Projection

ÉQUIDISTANCE DES COURBES: 50 PIEDS  
Élévations en pieds au-dessus du niveau moyen de la mer  
Réseau géodésique nord-américain unité (1927)  
Projection transverse de Mercator

MAGNETIC DECLINATION 14° 57' WEST AT CENTRE OF MAP 1961  
Annual change (decreasing) 3.1'

DÉCLINAISON MAGNÉTIQUE AU CENTRE DE LA FEUILLE EN 1961: 14° 57' OUEST  
Variation annuelle (décroissante) 3.1'

The nomenclature on this map has not been submitted to the Canadian Board on Geographical Names and may be subject to revision. Information on names is invited by the Surveys and Mapping Branch.

La nomenclature de la présente carte n'a pas été soumise à la Commission canadienne des noms géographiques et, par conséquent, elle pourrait faire l'objet d'une révision. Tous renseignements sur les noms seront bien accueillis par la Direction des levés et de la cartographie.

NATIONAL TOPOGRAPHIC SYSTEM  
SYSTÈME DE RÉFÉRENCE CARTOGRAPHIQUE NATIONAL

SUPERSEDED EDITION

MCGILL UNIVERSITY MAP COLLECTION  
OCT 11 1968  
GEOGRAPHY DEPARTMENT MONTREAL