

Military users refer to this map as: **SÉRIE A 751**
 Références de cette carte: **MAP 42 L/8**
 pour usage militaire: **ÉDITION 3 MCE** ÉDITION

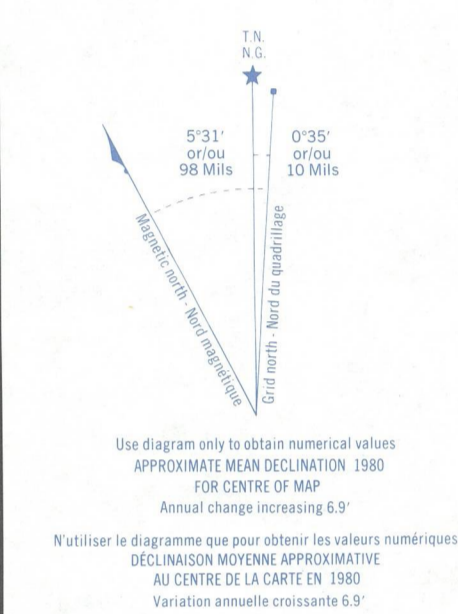
GLOSSARY GLOSSAIRE

Airfield	Terrain d'aviation
Arms	Armes
City Limits	Limites de ville
Customs	Douane
Ditch	Fossé
Dredge	Alluvions
Drainage Plant	Usine de filtration
Gas	Gaz
Gas Garage	Terrain de gaz
Junk Yard	Ferraille
Km	Km
Landmark	Point de repère
Mine Waste	Débris de mine
Oil Works	Puits de pétrole
Park	Parc
Public	Public
Senior Citizens Home	Foyer de l'âge d'or
Ski Area	Station de ski
Shing Bag	Fondrière à flammets
Surveyed Line	Ligne arpentée
Tank	Réservoir
Water	Eau
Winter Road	Chemin d'hiver

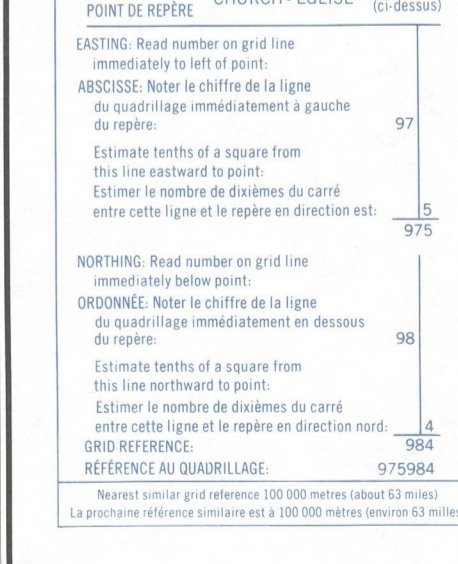
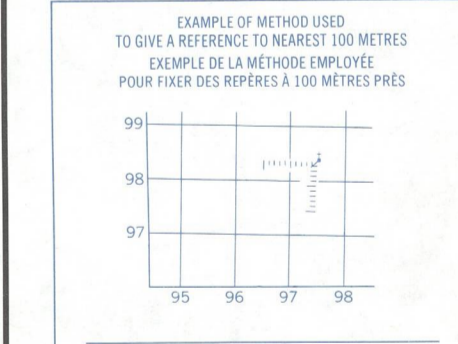

For a complete glossary see reverse side
 Pour un glossaire complet, voir au verso

ABBREVIATIONS ABRÉVIATIONS

Aband.	Abandonné	Abandoned	Abandonné, ex
C.	Cemetery	Cimetière	Cimetière
Co.	County	Comté	Comté
E.	Elevator	Élévateur	Élévateur
F.	Ferry	Traversier	Traversier
Ind.	Indian Reserve	Réserve indienne	Réserve indienne
H.	Hospital	Hôpital	Hôpital
L.	Lat.	Lat.	Lat.
Micro	Microwave	Micro ondes	Micro ondes
Mun.	Municipality	Municipalité	Municipalité
P.	Post Office	Bureau de poste	Bureau de poste
Pl.	Power Plant	Centrale électrique	Centrale électrique
R.C.M.P.	Royal Canadian Mounted Police	Gendarmerie Royale Canadienne	Gendarmerie Royale Canadienne
Res.	Reservoir	Réservoir	Réservoir
Tran. Sta.	Transformer Station	Poste de transformateurs	Poste de transformateurs
U.L.	Free Farm License	Licence de culture	Licence de culture



ONE THOUSAND METRE
UNIVERSAL TRANSVERSE MERCATOR GRID
ZONE 16
QUADRILLAGE DE MILLE MÈTRES
TRANSVERSE UNIVERSEL DE MERCATOR



Produced by the SURVEYS AND MAPPING BRANCH, DEPARTMENT OF ENERGY, MINES AND RESOURCES. Updated from aerial photographs taken in 1979 and 1978. Colours and 1:50,000 scale.

Copies may be obtained from the Canada Map Office, Department of Energy, Mines and Resources, Ottawa, or your nearest map dealer.

© 1981, Her Majesty the Queen in Right of Canada, Department of Energy, Mines and Resources, Ottawa, or the holder of the copyright.

INTERIM CORRECTIONS 1988:

ROADS - ROUTES

hard surface - pavée	Roads
loose surface - de gravier	loose or stabilized surface, all weather, gravel, aggrégé, toute saisons
2 lanes or more - 2 voies ou plus	2 lanes or more - moins de 2 voies
less than 2 lanes - moins de 2 voies	loose surface, dry weather - de gravier, temps sec
dry weather - temps sec	unclassified streets - rues hors classe
cart track - de NRPB	cart track - de sentier
trail - sentier	trail, cut line or portage - sentier, percée ou portage

FOR COMPLETE REFERENCE SEE REVERSE SIDE POUR UNE LISTE COMPLÈTE DES SIGNES, VOIR AU VERSO

WABABIMIGA LAKE
 THUNDER BAY DISTRICT
 ONTARIO

Information concerning location and precise elevation of bench marks can be obtained by writing to the Geodetic Survey, Surveys and Mapping Branch, Ottawa.

On peut obtenir des renseignements sur le lieu et l'altitude exacte des repères de nivellement en écrivant au Levé géodésique, Division des levés et de la cartographie, Ottawa.

CONVERSION SCALE FOR ELEVATIONS
 ÉCHELLE DE CONVERSION DES ALTITUDES

Metres 20 30 40 50 100 200 300 400 500 600 700 800 900 1000

Feet 100 50 100 200 300 400 500 600 700 800 900 1000

CONTOUR INTERVAL 50 FEET
 Altitudes en pieds
 North American Datum 1927
 Transverse Mercator Projection

ÉQUIDISTANCE DES COURBES 50 PIEDS
 Altitudes en mètres
 Système de référence géodésique nord-américain, 1927
 Projection transversale de Mercator

Miles 1 2 3
 Kilomètres 0 1000 2000 3000 4000
 Yards 1000 2000 3000 4000

Établi par la DIRECTION DES LEVÉS ET DE LA CARTOGRAPHIE, MINISTÈRE DE L'ÉNERGIE, DES MINES ET DES RESSOURCES. Révisé à jour à l'aide de photographies aériennes prises en 1979 et 1978. Les couleurs et l'échelle de 1:50,000.

Ces cartes sont en vente au Bureau des Cartes du Canada, Ministère de l'Énergie, des Mines et des Ressources, Ottawa, ou chez le marchand le plus près.

© 1981, Sa Majesté La Reine du Canada, Ministère de l'Énergie, des Mines et des Ressources.

CORRECTIONS PROVISOIRES 1988.

WABABIMIGA LAKE
 42 L/8
 ÉDITION 3 ÉDITION