
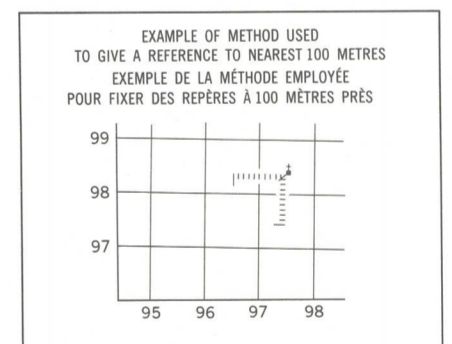
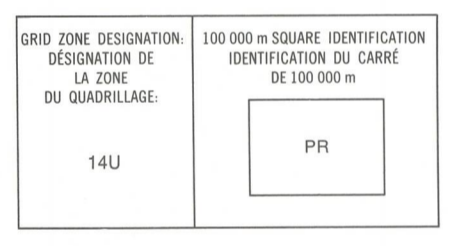
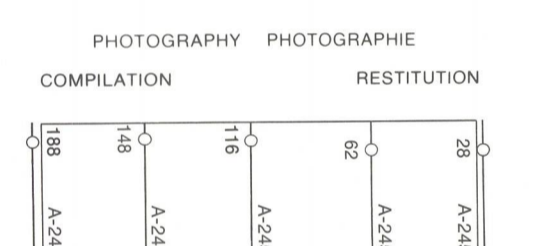


LEGEND - LÉGENDE

- ROAD, HARD SURFACE ALL WEATHER; ROAD, LOOSE SURFACE; CART TRACK, WINTER ROAD; TRAIL, CUT LINE, PORTAGE; BUILT-UP AREA; RAILWAY; BRIDGE; SEAPLANE BASE; HOUSE; CHURCH; TOWER; WELL; POWER; MINE; CUTTING; INTERNATIONAL BOUNDARY; PROVINCIAL BOUNDARY; COUNTY BOUNDARY; MUNICIPALITY BOUNDARY; RESERVE; OUTLINED LANDMARK AREA; D.L.S. TOWNSHIP CORNER; D.L.S. SECTION CORNERS; HORIZONTAL CONTROL POINT; BENCH MARK; SPOT ELEVATION; STREAM; LAKE; FLOODED LAND; MARSH; DRY RIVER; RAPIDS; FORESHORE FLATS; TUNDRA; PALSA BOG; DAM; ICEFIELD; PINGO; CONTOURS; APPROXIMATE CONTOURS; DEPRESSION CONTOUR; CLIFF; SPOT ELEVATION; HISTORIC SITE; WOODED AREA; ROAD, HARD SURFACE ALL WEATHER; ROUTE, SURFACE DURÉE; ROUTE, SURFACE DE GRAVIER; CHEMIN DE CHARRAS; ROUTE D'HYVRES; SENTIER; PÉNICHE OU PORTAGE; ASSELEMENTATION; CHEMIN DE FER; VOIE D'ENTRETIEN; STATION; ARRÊT; BASE D'HYDROAVIONS; ANDRASE; HYDROAVIONS; MAISON; GRANDE; ÉGLISE; ÉCOLE; BUREAU DE POSTE; TOUR; FEU; COMMUNICATION; PUIT; PÉTROLE; GAZ; RÉSERVOIR; EAU; LIGNE DE TRANSPORT D'ÉNERGIE; MINE; CARRIÈRE DE GRAVIER; DÉBLAI; REMBLAI; FRONTIÈRE INTERNATIONALE; LIMITE PROVINCIALE; LIMITE DE COMTE OU DE DISTRICT; LIMITE DE CANTON; DE PAROISSE; LIMITE DE MUNICIPALITÉ; LIMITE DE RÉSERVE; SANCTUAIRES; PARCS, ETC.; LIMITE DE SURFACE REPÈRE; LIMITE APPROXIMATIVE, ETC.; COIN DE CANTON (A.T.C.); ARPENT; NON ARPENTÉ; COINS DE SECTION (A.T.C.); POINT DE CONTRÔLE PLANIMÉTRIQUE; REPÈRE DE NIVELLEMENT AVEC COTE; POINT CÔTÉ; PRÉCIS; COURS D'EAU OU RIVE; IMPRÉCIS; LAC; LACS INTERMITTENT; TERRAIN INONDÉ; MARAIS; BOISÉ MARCÉAGEUX; FONDRIÈRE À FILAUX; RAPIDES; CHUTES; RAPIDES; ESTRANS; SABLE SOUS L'EAU; ROCHES; TOUNDRA; LACS EN TOUNDRA; POLYGOONS DE TOUNDRA; FONDRIÈRE DE PALSE; PLAGES SURELEVÉES; BARRAGE; QUAI; CHAMP DE GLACE (GLACIER); MORAINÉ; PINGO; FOSSE; COURBES DE NIVEAU; COURBES DE NIVEAU APPROXIMATIVES; COURBE DE CUVETTE; FALaise; POINT CÔTÉ; APPROXIMATIF; SUR TERRE; SUP. L'EAU; ESKER; SABLE; DUNES DE SABLE; LIEU HISTORIQUE; SURFACE BOISÉE; FORÊT; ESPACE DÉMURÉ; CLAIRIÈRE

GLOSSARY - GLOSSAIRE

AIRFIELD CONDITION UNKNOWN; TERRAIN AVIATION CONDITION INCONNUE

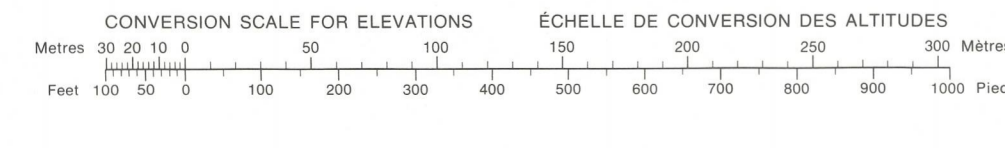


REFERENCE POINT; POINT DE REPÈRE; CHURCH - EGLISE; EASTING; Read number on grid line immediately to left of point; ASCISSA; Note the chiffre de la ligne du quadrillage immédiatement à gauche du repère; Estimate tenth of a square from this line eastward to point; ESTIMER le nombre de dixièmes du carré entre cette ligne et le repère en direction est; NORTHING; Read number on grid line immediately below point; ORDONNÉE; Note the chiffre de la ligne du quadrillage immédiatement en dessous du repère; Estimate tenth of a square from this line northward to point; ESTIMER le nombre de dixièmes du carré entre cette ligne et le repère en direction nord; GRID REFERENCE; RÉFÉRENCE AU QUADRILLAGE; Nearest center grid reference 100 000 metres; La prochaine référence similaire est à 100 000 mètres

ONE THOUSAND METRE UNIVERSAL TRANSVERSE MERCATOR GRID ZONE 14 QUADRILLAGE DE MILLE MÈTRES TRANSVERSE UNIVERSEL DE MERCATOR. Table with grid coordinates: 63-1/15, 63-1/16, 53 L/13, 63-1/10, 63-1/9, 53 L/12, 63-1/7, 63-1/8, 53 L/5.

The 1983 MAGNETIC BEARING is 2°57' (52 min) EAST OF GRID NORTH; ANNUEL CHANGE DECREASING 13.6°; GRID NORTH is 2°19' (40 min) EAST OF TRUE NORTH for centre of map; LA RÉPÈRE MAGNÉTIQUE en 1983 est à 2°57' (52 min) à EST DU NORD DU QUADRILLAGE; VARIATION ANNUELLE DÉCROISSANTE 13.6°; NORD DU QUADRILLAGE est à 2°19' (40 min) à EST DU NORD GÉOGRAPHIQUE au centre de la carte.

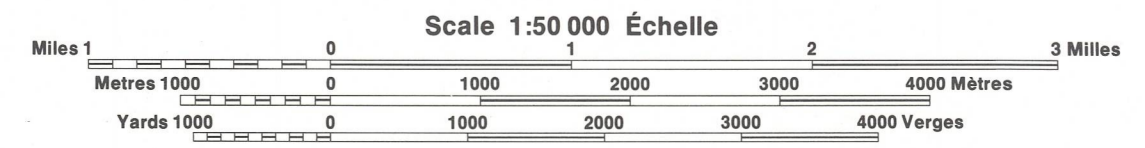
NOTE: GRID TICKS WITH NUMBERS IN BRACKETS OR WITHOUT NUMBERS INDICATE THE 1000 METRE U.T.M. GRID; LES TRAITS NUMÉRIQUES EN TROIS PARENTHÈSES OU SANS NUMÉRO INDICENT LE QUADRILLAGE DE 1000 MÈTRES T.U.M.



PRODUCED BY THE SURVEYS AND MAPPING BRANCH, DEPARTMENT OF ENERGY, MINES AND RESOURCES, OTTAWA, PUBLISHED IN 1982. COPIES MAY BE OBTAINED FROM THE CANADA MAP OFFICE, DEPARTMENT OF ENERGY, MINES AND RESOURCES, OTTAWA, OR YOUR NEAREST MAP DEALER. © 1983 HER MAJESTY THE QUEEN IN RIGHT OF CANADA, DEPARTMENT OF ENERGY, MINES AND RESOURCES.

ELEVATIONS IN METRES ABOVE MEAN SEA LEVEL; CONTOUR INTERVAL 10 METRES; NORTH AMERICAN DATUM 1927; TRANSVERSE MERCATOR PROJECTION

ANDRONYK LAKE MANITOBA; EAST OF PRINCIPAL MERIDIAN - EST DU MÉRIDIEN PRINCIPAL



ALTITUDES EN MÈTRES; ÉQUIDISTANCE DES COURBES 10 MÈTRES; SYSTEME DE RÉFÉRENCE GÉODÉSIQUE NORD-AMÉRICAIN 1927; PROJECTION TRANSVERSE DE MERCATOR

ÉTABLI PAR LA DIRECTION DES LÈVES ET DE LA CARTOGRAPHIE, MINISTÈRE DE L'ÉNERGIE, DES MINES ET DES RESSOURCES, OTTAWA, PUBLIÉ EN 1983. CES CARTES SONT EN VENTE AU BUREAU DES CARTES DU CANADA, MINISTÈRE DE L'ÉNERGIE, DES MINES ET DES RESSOURCES, OTTAWA, OU CHEZ LE VENDOR LE PLUS PRÈS. © 1983 SA MAJESTÉ LA REINE DU CHEF DU CANADA, MINISTÈRE DE L'ÉNERGIE, DES MINES ET DES RESSOURCES.