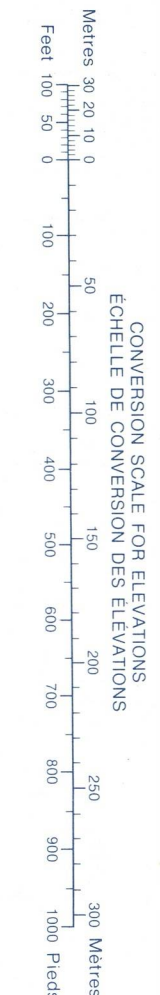


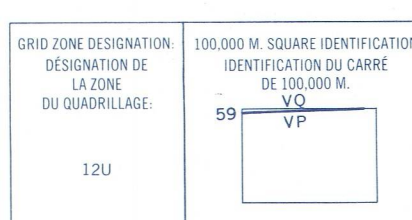
Military users, refer to this map as: Références de cette carte pour usage militaire.

SERIES A741
MAP 73 E/4
EDITION 2
SERIE CARTE
EDITION 2 MCE ÉDITION



Use diagram only to obtain numerical values
APPROXIMATE MEAN DECLINATION 1975
FOR CENTRE OF MAP
Annual change decreasing 2.6"
Utilisez le diagramme que pour obtenir les valeurs numériques
DECLINATION MOYENNE APPROXIMATIVE
AU CENTRE DE LA CARTE EN 1975
Variation annuelle décroissante 2.6"

ONE THOUSAND METRE
UNIVERSAL TRANSVERSE MERCATOR GRID
ZONE 12
QUADRILLAGE DE MILLE METRES
TRANSVERSE UNIVERSEL DE MERCATOR



EXAMPLE OF METHOD USED TO OBTAIN REFERENCE TO NEAREST 100 METRES
EXEMPLE DE LA MÉTHODE EMPLOYÉE POUR FIXER DES REPÈRES À 100 MÈTRES PRÈS

REFERENCE POINT
POINT DE REPÈRE: CHURCH - ÉGLISE (see above or below)

NOTING: Read number on grid line immediately to left of point.
LONGITUDE EST: Note the chiffre de la ligne de quadrillage immédiatement à gauche du repère.
Estimate tenths of a square from this line westward to point.
Estimer le nombre de dixièmes de carré entre cette ligne et le repère en direction est.

NOTING: Read number on grid line immediately below point.
LATITUDE GRID: Note the chiffre de la ligne de quadrillage immédiatement en dessous du repère.
Estimate tenths of a square from this line northward to point.
Estimer le nombre de dixièmes de carré entre cette ligne et le repère en direction nord.

GRID REFERENCE: 975984
REFERENCE AU QUADRILLAGE: 975984
Nevez pas lire le chiffre de référence 100,000 mètres (about 33,000 feet) (La précision des repères est de 100,000 mètres (environ 33,000 pieds)).

TABLEAU D'ASSEMBLAGE DU SYSTÈME NATIONAL DE RÉFÉRENCE CARTOGRAPHIQUE

83 N8	73 E5	73 E6
83 N1	73 E4	73 E3
83 A16	73 013	73 014


INDEX TO ADJOINING MAPS OF THE NATIONAL TOPOGRAPHIC SYSTEM

Produced by the SURVEYS AND MAPPING BRANCH, DEPARTMENT OF ENERGY, MINES AND RESOURCES. Issued from aerial photographs taken in 1974. Printed 1976. Copies may be obtained from the Canada Map Office, Department of Energy, Mines and Resources, Ottawa, or your nearest map dealer. © Canada Copyright Reserved 1976

Roads: hard surface, all weather; gravel, gravel aggregate, loose gravel, unpaved streets; cart track; trail, cut line or portage.

Routes: paved, toute saison; gravel, toute saison; gravel aggregate, toute saison; gravel, temps sec et pluie; tous types de routes; sentiers, portage ou portage.

FOR COMPLETE REFERENCE SEE REVERSE SIDE / POUR UNE LISTE COMPLÈTE DES SIGNES, VOIR AU VERSO



Travailé par la DIRECTION DES LEVÉS ET DE LA CARTOGRAPHIE, MINISTÈRE DE L'ÉNERGIE, DES MINES ET DES RESSOURCES. Mis à jour à l'aide de photographies aériennes prises en 1974. Imprimé en 1976. Ces cartes sont en vente au Bureau des Cartes du Canada, Ministère de l'Énergie, des Mines et des Ressources, Ottawa, ou chez le vendeur le plus près. © Canada 1976, tous droits réservés.

SUPERSEDED EDITION