


Military users, refer to this map as: **MAP 55 E/3**  
 Références de cette carte pour usage militaire: **MAP 55 E/3**

SERIES A 701 SÉRIE  
 MAP 55 E/3 CARTE  
 ÉDITION 1 MCE ÉDITION



LEGEND - LÉGENDE

- ROAD, HARD SURFACE, ALL WEATHER ..... ROUTE, SURFACE DURÉE, TOUTES SAISONS
- ROAD, LOOSE SURFACE ..... ROUTE, SURFACE DE GRAVIER
- CART TRACK, WINTER ROAD ..... CHEMIN DE CHARIOS, ROUTE D'HIVER
- TRAIL, CUT LINE, PORTAGE ..... SENTIER, PÉRÉE OU PORTAGE
- BUILD-UP AREA ..... AGGLOMÉRATION
- RAILWAY, SIDING, STATION, STOP ..... CHEMIN DE FER, VOIE D'ÉVÈTEMENT, STATION, ARRÊT
- BRIDGE ..... POINT
- SEAPLANE BASE, SEAPLANE ANCHORAGE ..... BASE D'HYDRAVIONS, ANCRAGE D'HYDRAVIONS
- HOUSE, BARN ..... MAISON, GRANGE
- CHURCH, SCHOOL, POST OFFICE ..... ÉGLISE, ÉCOLE, BUREAU DE POSTE
- TOWER, FIRE, COMMUNICATION ..... TOUR, FEU, COMMUNICATION
- WELL, OIL, GAS, TANK, WATER ..... PUITS, PÉTROLE, GAZ, RÉSERVOIR, EAU
- POWER TRANSMISSION LINE ..... LIGNE DE TRANSPORT D'ÉNERGIE
- MINE, GRAVEL PIT ..... MINE, CARRIÈRE DE GRAVIER
- CUTTING, EMBANKMENT ..... DÉBLAI, REMBLAI
- INTERNATIONAL, PROVINCIAL, BOUNDARY WITH MONUMENT ..... FRONTIÈRE INTERNATIONALE, LIMITE PROVINCIALE AVEC BORNE
- PROVINCIAL BOUNDARY, UNSURVEYED ..... FRONTIÈRE PROVINCIALE, NON SURVEYÉE
- COUNTY, DISTRICT BOUNDARY ..... LIMITE DE COMTE OU DE DISTRICT
- TOWNSHIP, PARISH BOUNDARY ..... LIMITE DE CANTON, DE PAROISSE
- MUNICIPALITY BOUNDARY ..... LIMITE DE MUNICIPALITÉ
- RESERVE, SANCTUARY, PARK, ETC. BOUNDARY ..... LIMITE DE RÉSERVE, SANCTUAIRES, PARCS, ETC.
- OUTLINED LANDMARK AREA, BOUNDARY APPROXIMATE, ETC. ..... LIMITE DE SURFACE RÉFÈRE, LIMITE APPROXIMATIVE, ETC.
- D.L.S. TOWNSHIP CORNER, SURVEYED, UNSURVEYED ..... COIN DE CANTON (A.T.C.), APPRÊTÉ, NON APPRÊTÉ
- D.L.S. SECTION CORNERS ..... COINS DE SECTION (A.T.C.)
- HORIZONTAL CONTROL POINT ..... POINT DE CONTRÔLE PLANIMÉTRIQUE
- BENCH MARK WITH ELEVATION ..... RÉFÈRE DE NIVÈLEMENT AVEC COTE
- SPOT ELEVATION, PRECISE ..... POINT COTE, PRÉCIS
- STREAM OR SHORELINE, INDEFINITE ..... COURS D'EAU OU RIVE, IMPRÉCIS
- LAKE, INTERMITTENT LAKES ..... LAC, LACS INTERMITTENT
- FLOODED LAND ..... TERRAIN INONDÉ
- MARSH, SWAMP (WOODED), STRING BOG ..... MARAIS, BOISE MARECAUX, FONDRIÈRE À FILAMENTS
- DRY RIVER BED WITH CHANNELS ..... LIT DE RIVIÈRE ASSÉCHÉ AVEC CHENAUX
- RAPIDS, FALLS, RAPIDS ..... RAPIDES; CHUTES; RAPIDES
- FORESHORE FLATS, SAND IN WATER, ROCKS ..... ESTRANS, SABLE SOUS L'EAU; ROCHES
- TUNDRA, LAKES IN TUNDRA, POLYGONS ..... TOUNDRA, LACS EN TOUNDRA; POLYGONES DE TOUNDRA
- PALSA BOG, RAISED BEACHES ..... FONDRIÈRE DE PALSE; PLAGES SURÉLEVÉES
- DAM, WHARF ..... BARRAGE; QUAI
- ICEFIELD (GLACIER), MORAINES ..... CHAMP DE GLACE (GLACIER); MORAINES
- PINGO ..... PINGO
- DITCH ..... FOSSE
- CONTOURS ..... COURBES DE NIVEAU
- APPROXIMATE CONTOURS ..... COURBES DE NIVEAU APPROXIMATIVES
- DEPRESSION CONTOUR ..... COURBE DE CUVETTE
- CLIFF ..... FALAISE
- SPOT ELEVATION, APPROXIMATE, LAND, WATER ..... POINT COTE, APPROXIMATIF, SUR TERRE, SUR L'EAU
- ESKER ..... ESKER
- SAND, SAND DUNES ..... SABLE, DUNES DE SABLE
- HISTORIC SITE ..... LIEU HISTORIQUE
- WOODED AREA, FOREST, CLEARED AREA ..... SURFACE BOISÉE, FORÊT; ESPACE DÉBOISÉ, CLAIRIÈRE

METRIC/MÉTRIQUE

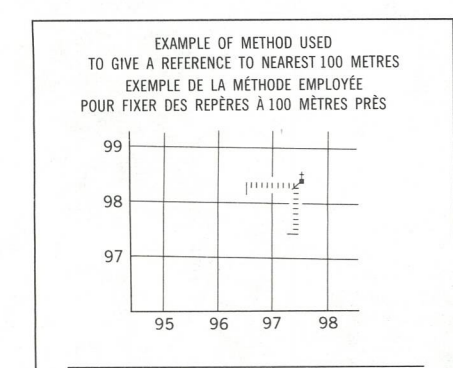
METRIC/MÉTRIQUE

PHOTOGRAPHY PHOTOGRAPHIE

COMPLIATION	RESTITUTION
32 A-14120 6/54 48	
18 A-14120 6/54 22	
43 A-14121 6/54 38	
12 A-14121 6/54 16	

GRID ZONE DESIGNATION 100 000 m SQUARE IDENTIFICATION

15V	UT
-----	----



REFERENCE POINT: CHURCH - ÉGLISE (as above) (ci-dessus)

EASTING: Read number on grid line immediately to left of point. (Note: Note le chiffre de la ligne du quadrillage immédiatement à gauche du repère.)

Estimate tenths of a square from this line eastward to point. (Estimer le nombre de dixièmes de carré entre cette ligne et le repère en direction est.)

NORTHING: Read number on grid line immediately below point. (Note: Note le chiffre de la ligne du quadrillage immédiatement en-dessous du repère.)

Estimate tenths of a square from this line northward to point. (Estimer le nombre de dixièmes de carré entre cette ligne et le repère en direction nord.)

GRID REFERENCE: 975884

REFERENCE AU QUADRILLAGE: 975884

Nearest similar grid reference 100 000 metres. (Le prochain repère semblable est à 100 000 mètres.)

REVISION

--	--

ONE THOUSAND METRE UNIVERSAL TRANSVERSE MERCATOR GRID ZONE 15 QUADRILLAGE DE MILLE MÈTRES TRANSVERSE UNIVERSEL DE MERCATOR

55 E/5	55 E/6	55 E/7
55 E/4	55 E/3	55 E/2
55 D/13	55 D/14	55 D/15

The 1982 MAGNETIC BEARING is 4°52' (86 mils) EAST OF GRID NORTH.

ANNUAL CHANGE DECREASING 18.0'

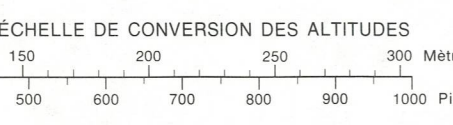

GRID NORTH is 1°58' (35 mils) WEST OF TRUE NORTH for center of GRID.

Le REPÈRE MAGNÉTIQUE en 1982 est à 4°52' (86 mils) à l'EST DU NORD DU QUADRILLAGE.

VARIATION ANNUELLE DÉCROISSANTE 18.0'

NORD DU QUADRILLAGE est à 1°58' (35 mils) à l'OUEST DU NORD VÉRITABLE au centre des cartes.

THE MAGNETIC COMPASS MAY BE ERRATIC IN THIS AREA. LA BOUSOLE S'ÉCARTERA PEUT-ÊTRE INSTABLE DANS CETTE RÉGION.



PRODUCED BY THE SURVEYS AND MAPPING BRANCH, DEPARTMENT OF ENERGY, MINES AND RESOURCES, OTTAWA, PUBLISHED IN 1983.

COPIES MAY BE OBTAINED FROM THE CANADA MAP OFFICE, DEPARTMENT OF ENERGY, MINES AND RESOURCES, OTTAWA, OR YOUR NEAREST MAP DEALER.

© 1983 HER MAJESTY THE QUEEN IN RIGHT OF CANADA, DEPARTMENT OF ENERGY, MINES AND RESOURCES.

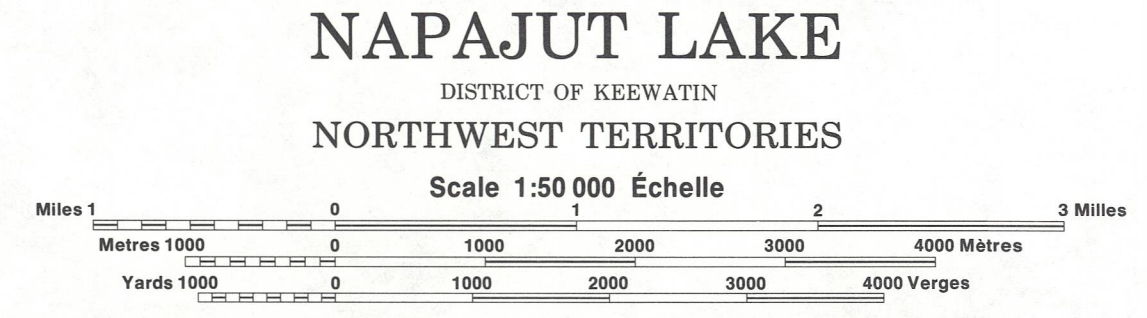
ELEVATIONS IN METRES ABOVE MEAN SEA LEVEL

CONTOUR INTERVAL ..... 10 METRES

NORTH AMERICAN DATUM 1983

TRANSVERSE MERCATOR PROJECTION

INFORMATION CONCERNING BENCH MARKS AND HORIZONTAL SURVEY MONUMENTS CAN BE OBTAINED FROM GEODETIC SURVEY, SURVEYS AND MAPPING BRANCH, OTTAWA.



ALTITUDES EN MÈTRES

ÉQUIDISTANCE DES COURBES ..... 10 MÈTRES

SYSTEME DE RÉFÉRENCE GÉODÉSIQUE NORD-AMÉRICAIN 1983

PROJECTION TRANSVERSE DE MERCATOR

POUR TOUT RENSEIGNEMENT CONCERNANT LES RÉPÈRES ET MONUMENTS ALTIMÉTRIQUES, S'ADRESSER AUX LEVÉS GÉODÉSQUES, DIRECTION DES LEVÉS ET DE LA CARTOGRAPHIE, OTTAWA.

ÉTABLI PAR LA DIRECTION DES LEVÉS ET DE LA CARTOGRAPHIE, MINISTÈRE DE L'ÉNERGIE, DES MINES ET DES RESSOURCES, OTTAWA, PUBLIÉE EN 1983.

CES CARTES SONT EN VENTE AU BUREAU DES CARTES DU CANADA, MINISTÈRE DE L'ÉNERGIE, DES MINES ET DES RESSOURCES, OTTAWA, OU CHEZ LE VENDOR LE PLUS PRÈS.

© 1983 SA MAJESTÉ LA REINE DU CHEF DU CANADA, MINISTÈRE DE L'ÉNERGIE, DES MINES ET DES RESSOURCES.