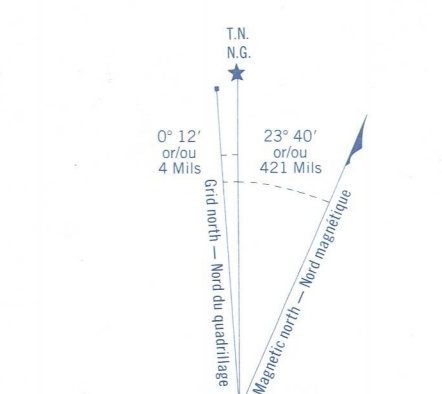

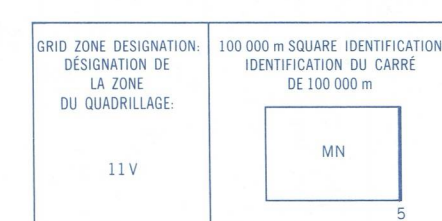


Military users, refer to this map as: Références de cette carte pour usage militaire:

MAP	84 C/3	SÉRIE	A 741
MAP	84 C/3	CARTE	EDITION 3 MCE
EDITION	3	MCE	EDITION



ONE THOUSAND METRE  
 UNIVERSAL TRANSVERSE MERCATOR GRID  
 ZONE 11  
 QUADRILLAGE UNIVERSEL TRANSVERSE DE MERCATOR  
 DE MILLE MÈTRES



REFERENCE POINT CHURCH - ÉGLISE (see above) (ci-dessus)  
 POINT DE REPÈRE  
 EASTING: Read number on grid line immediately to left of point.  
 ABSCISSE: Notez le chiffre de la ligne du quadrillage immédiatement à gauche du repère.  
 Estimate tenths of a square from this line eastward to point.  
 Estimer le nombre de dixièmes du carré entre cette ligne et le repère en direction est.  
 NORTHING: Read number on grid line immediately below point.  
 ORDONNÉE: Notez le chiffre de la ligne du quadrillage immédiatement en dessous du repère.  
 Estimate tenths of a square from this line northward to point.  
 Estimer le nombre de dixièmes du carré entre cette ligne et le repère en direction nord.  
 EACH REFERENCE 97584  
 REFERENCE AU QUADRILLAGE: 97584  
 Nearest similar grid reference 100 000 metres  
 Références similaires le plus près est à 100 000 mètres

PRODUCED BY THE CANADA CENTRE FOR MAPPING,  
 DEPARTMENT OF ENERGY, MINES AND RESOURCES,  
 INFORMATION CURRENT AS OF FEBRUARY 1992  
 COPIES MAY BE OBTAINED FROM THE CANADA MAP OFFICE,  
 DEPARTMENT OF ENERGY, MINES AND RESOURCES, OTTAWA,  
 OR YOUR NEAREST MAP DEALER.  
 © 1992, HER MAJESTY THE QUEEN IN RIGHT OF CANADA,  
 DEPARTMENT OF ENERGY, MINES AND RESOURCES.

Roads:	Routes:	Gravel roads:	Gravel roads:
hard surface.....	revêtement dur.....	more than 2 lanes	plus de 2 voies
loose or stabilized surface, all weather.....	de gravier, aggloméré, toute saison.....	2 lanes	2 voies
loose surface, dry weather.....	de gravier, temps sec.....	1 lane	1 voie
unclassified road or street.....	route non classée ou rue.....	2 metres or more	2 mètres ou plus
cart track.....	de terre.....		
trail, cut line or portage.....	sentier, percée ou portage.....		

FOR COMPLETE REFERENCE SEE REVERSE SIDE  
 POUR UNE LISTE COMPLÈTE DES SIGNES, VOIR AU VERSO

**PEACE RIVER**  
 ALBERTA  
 WEST OF FIFTH MERIDIAN OUEST DU CINQUIÈME MÉRIDIEN

Scale 1:50 000 Échelle

Miles 1 2 3  
 Metres 1000 2000 3000 4000

Information concerning bench marks and horizontal survey measurements can be obtained from Geomatics Survey, Canada Centre for Surveying, Ottawa.

CONVERSION SCALE FOR ELEVATIONS  
 METRES 30 40 50 60 70 80 90 100  
 FEET 100 200 300 400 500 600 700 800 900 1000

ÉCHELLE DE CONVERSION DES ALTITUDES  
 MÈTRES 30 40 50 60 70 80 90 100  
 PIEDS 100 200 300 400 500 600 700 800 900 1000

CONTOUR INTERVAL, 50 FEET  
 Élévations in Feet above Mean Sea Level  
 North American Datum 1927  
 Transverse Mercator Projection

Pour tout renseignement concernant les repères de nivellement et les données géométriques, s'adresser à la Division des levés géométriques, Centre canadien des levés, Ottawa.

ÉCHELLE DE CONVERSION DES ALTITUDES  
 Altitudes en mètres au-dessus du niveau moyen de la mer  
 Système de référence géodésique nord-américain, 1927  
 Projection Transverse de Mercator

ÉTABLI PAR LE CENTRE CANADIEN DE CARTOGRAPHIE,  
 LE MINISTÈRE DE L'ÉNERGIE, DES MINES ET DES RESSOURCES  
 RENSEIGNEMENTS À JOUIR EN 1992, POSSIBLE EN 1992  
 CES CARTES SONT EN VENTE AU BUREAU DES CARTES DU  
 CANADA, LE MINISTÈRE DE L'ÉNERGIE, DES MINES ET DES RESSOURCES,  
 OTTAWA, OU CHEZ LE VENDEUR LE PLUS PRÈS  
 © 1992, SA MAJESTÉ LA REINE DU CHEF DU CANADA,  
 LE MINISTÈRE DE L'ÉNERGIE, DES MINES ET DES RESSOURCES.

**PEACE RIVER**  
 84 C/3  
 ÉDITION 3 ÉDITION

