

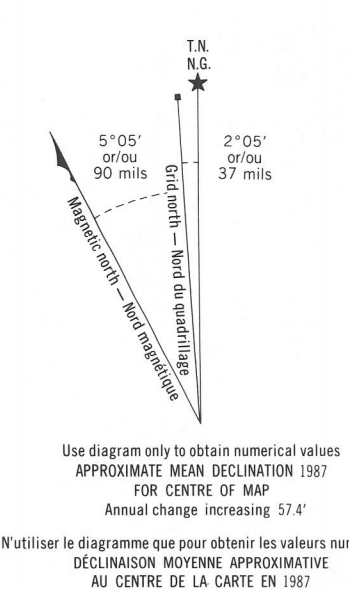
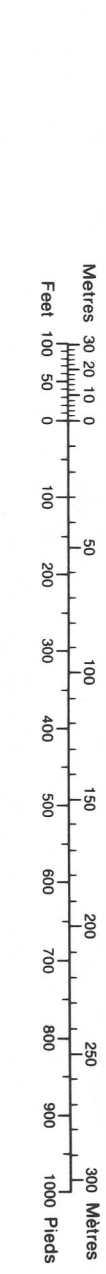
Military users refer to this map as: Références de cette carte pour usage militaire: ÉDITION 1 MCE ÉDITION

LEGEND - LÉGENDE

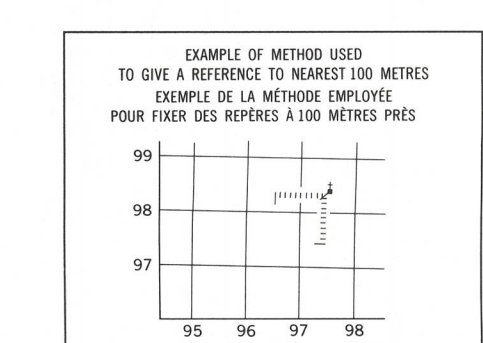
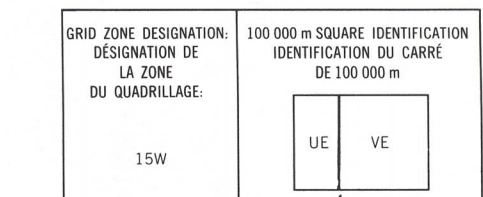
- ROAD, HARD SURFACE: ROUTE, REVÊTEMENT DUR
- ROAD, LOOSE SURFACE: ROUTE, SURFACE DE GRAVIER
- CART TRACK, WINTER ROAD: CHEMIN DE TERRE, ROUTE D'HIVER
- TRAIL, CUT LINE, PORTAGE: SENTIER, PERÇÉ OU PORTAGE
- BUILT-UP AREA: AGGLOMÉRATION
- RAILWAY: SIDING, STATION, STOP: CHEMIN DE FER, VOIE D'ÉVÈTEMENT; STATION; ARRÊT
- BRIDGE: PONTS
- SEAPLANE BASE, SEAPLANE ANCHORAGE: BASE D'HYDROAVIONS; ANCRAGE D'HYDROAVIONS
- HOUSE, BARN: MAISON; GRANGE
- CHURCH, SCHOOL, POST OFFICE: ÉGLISE; ÉCOLE; BUREAU DE POSTE
- TOWER, LANDMARK OBJECT: TOUR; POINT DE REPÈRE
- WELL, OIL, GAS, TANK, WATER: PUIS; PÉTROLE, GAZ; RÉSERVOIR; EAU
- POWER TRANSMISSION LINE: LIGNE DE TRANSPORT D'ÉNERGIE
- MINE, GRAVEL PIT: MINE; GRAVIER
- CUTTING, EMBANKMENT: DÉBLAI; REMBLAI
- INTERNATIONAL, PROVINCIAL BOUNDARY WITH MONUMENT AND NUMBER: FRONTIÈRE INTERNATIONALE, LIMITE PROVINCIALE AVEC BORNE ET NUMÉRO
- PROVINCIAL BOUNDARY, UNSURVEYED: LIMITE PROVINCIALE, NON APPENTÉE
- COUNTY, DISTRICT BOUNDARY: LIMITE DE COMTÉ, DE DISTRICT
- TOWNSHIP, PARISH BOUNDARY: LIMITE DE TOWNSHIP, DE CANTON, DE PAROISSE
- MUNICIPALITY BOUNDARY: LIMITE DE MUNICIPALITÉ
- RESERVE, SANCTUARY, PARK, ETC. BOUNDARY: LIMITE DE RÉSERVES, SANCTUAIRES, PARCS, ETC.
- OUTLINED LANDMARK AREA BOUNDARY APPROXIMATE: LIMITE DE SURFACE REPÈRE, LIMITE APPROXIMATIVE
- D.L.S. TOWNSHIP CORNER: SURVEYED, UNSURVEYED: COIN DE TOWNSHIP (A.T.C.); ARPENTÉ, NON ARPENTÉ
- D.L.S. SECTION CORNERS: COINS DE SECTION (A.T.C.)
- HORIZONTAL CONTROL POINT: POINT DE CONTRÔLE PLANIMÉTRIQUE
- BENCH MARK WITH ELEVATION: REPÈRE DE NIVELLEMENT AVEC COTE
- SPOT ELEVATION, PRECISE: POINT COTÉ, PRÉCIS
- STREAM OR SHORELINE, INDEFINITE: COURS D'EAU OU RIVE; IMPRÉCIS
- LAKE, INTERMITTENT LAKE, SHALLOW LAKE: LAC; LAC INTERMITTENT; LAC PEU PROFOND
- FLOODED LAND: TERRAIN INONDÉ
- MARSH, SWAMP (WOODED), STRING BOG: MARAIS; BOISÉ; MARÉCAIGES; FONDRIÈRE À FLAMENETS
- DRY RIVER BED WITH CHANNELS: LIT DE RIVIÈRE ASSÉCHÉ AVEC CHENAUX
- RAPIDS, FALLS, RAPIDS: RAPIDS; CHUTES; RAPIDS
- FORESHORE FLATS, SAND IN WATER, ROCKS: ESTRANS; SABLE SOUS L'EAU; ROCHES
- TUNDRA LAKES IN TUNDRA: TONDRALACS EN TONDRA
- POLYGONS: POLYGOÈNES DE TONDRA
- PALSA BOG: FONDRIÈRE DE TONDRRA
- DAM, WHARF: BARRAGE; QUAI
- ICEFIELD (GLACIER), MORANE: CHAMP DE GLACE (GLACIER); MORANE
- DEBRIS COVERED ICE: GLACE AVEC DÉBRIS
- PINGO: PINGO
- DITCH: FOSSE
- CONTOURS: COURBES DE NIVEAU
- APPROXIMATE CONTOURS: COURBES DE NIVEAU APPROXIMATIVES
- DEPRESSION CONTOUR: COURBE DE CUVETTE
- CLIFF: FALAISE
- SPOT ELEVATION, APPROXIMATE; LAND; WATER: POINT COTÉ, APPROXIMATIF; SUR TERRE, SUR L'EAU
- ESKER: ESKER
- SAND, SAND DUNES, RAISED BEACHES: SABLE; DUNES DE SABLE; PLAGES SURÉLEVÉES
- HISTORIC SITE: LIEU HISTORIQUE
- WOODED AREA, FOREST, CLEARED AREA: SURFACE BOISÉE; FORÊT; ESPACE DÉNUDÉE, CLAIRIÈRE

METRIC/MÉTRIQUE

METRIC/MÉTRIQUE



ONE THOUSAND METRE  
UNIVERSAL TRANSVERSE MERCATOR GRID  
ZONE 15  
QUADRILLAGE UNIVERSEL TRANSVERSE DE MERCATOR  
DE MILLE MÈTRES



56 M/12	56 M/11	56 M/10
56 M/5	56 M/6	56 M/7
56 M/4	56 M/3	56 M/2

Index to adjoining Maps of the National Topographic System  
Tableau d'orientation de la Série nationale de cartes cartographiques

THE MAGNETIC COMPASS MAY BE ERRATIC IN THIS AREA  
LA BOUSSOLE SERA PEUT-ÊTRE INSTABLE DANS CETTE RÉGION

PRODUCED BY THE SURVEYS AND MAPPING BRANCH, DEPARTMENT OF ENERGY, MINES AND RESOURCES; FROM AERIAL PHOTOGRAPHS TAKEN IN 1966, PUBLISHED IN 1987. THIS MAP WAS CHECKED IN 1982 AND FOUND TO BE UP-TO-DATE IN ALL MAJOR FEATURES. COPIES MAY BE OBTAINED FROM THE CANADA MAP OFFICE, DEPARTMENT OF ENERGY, MINES AND RESOURCES, OTTAWA, OR YOUR NEAREST MAP DEALER. © 1987, HER MAJESTY THE QUEEN IN RIGHT OF CANADA, DEPARTMENT OF ENERGY, MINES AND RESOURCES.

ELEVATIONS IN METRES ABOVE MEAN SEA LEVEL  
CONTOUR INTERVAL: 10 METRES  
NORTH AMERICAN DATUM 1927  
TRANSVERSE MERCATOR PROJECTION  
INFORMATION CONCERNING BENCH MARKS AND HORIZONTAL SURVEY MONUMENTS CAN BE OBTAINED FROM SECRETARY, SURVEYS AND MAPPING BRANCH, OTTAWA.  
NO FOREST AREA ON THIS MAP.

VICTORIA HEADLAND  
DISTRICT OF KEEWATIN DISTRICT DE KEEWATIN  
NORTHWEST TERRITORIES TERRITOIRES DU NORD-OUEST  
Scale 1:50 000 Échelle  
Metres 1000 0 2000 3000 4000 Metres  
Miles 1 0 2 3 Miles

ALTITUDES EN MÈTRES  
ÉQUIDISTANCE DES COURBES: 10 MÈTRES  
SYSTÈME DE RÉFÉRENCE GÉOÉSQUIQUE NORD-AMÉRICAIN 1927  
PROJECTION TRANSVERSE DE MERCATOR  
POUR TOUT RENSEIGNEMENT CONCERNANT LES REPÈRES ET BORNES ALTIMÉTRIQUES, S'ADRESSER AUX LEVÉS GÉOÉSQUIQUES, DIRECTION DES LEVÉS ET DE LA CARTOGRAPHIE, OTTAWA.  
AUCUNE ZONE FORÊSTIÈRE SUR CETTE CARTE.

ÉTABLI PAR LA DIRECTION DES LEVÉS ET DE LA CARTOGRAPHIE, MINISTÈRE DE L'ÉNERGIE, DES MINES ET DES RESSOURCES EN 1987. PHOTOGRAPHIES AÉRIENNES PRIS EN 1966. PUBLIÉE EN 1987.  
CETTE CARTE A ÉTÉ VÉRIFIÉE EN 1982 ET NOUS AVONS CONSTATÉ QUE TOUTS LES ÉLÉMENTS IMPORTANTS EXISTENT À JOUR.  
CES CARTES SONT EN VENTE AU BUREAU DES CARTES DU CANADA, UNIVERSITÉ "L'ÉPIQUE" HALL, 115, RUE DES RESSOURCES, OTTAWA, OU CHEZ LE VENDEUR LE PLUS PRÈS.  
© 1987, SA MAJESTÉ LA REINE DU CHEF DU CANADA, MINISTÈRE DE L'ÉNERGIE, DES MINES ET DES RESSOURCES.

NOTE: OFFSHORE ISLANDS LIE WITHIN THE DISTRICT OF FRANKLIN N.W.T.  
NOTER: LES ÎLES DU LARGE FONT PARTIE DU DISTRICT DE FRANKLIN T.N.-O.

VICTORIA HEADLAND  
56 M/6  
EDITION 1 EDITION