


Military users, refer to this map as: Références de cette carte pour usage militaire. SERIES A 701 SÉRIE MAP 46 L/6 CARTE ÉDITION 1 MCE ÉDITION



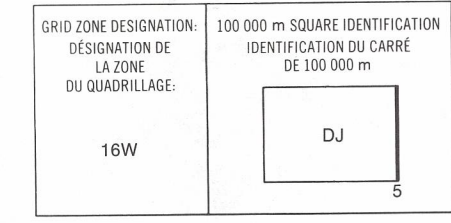
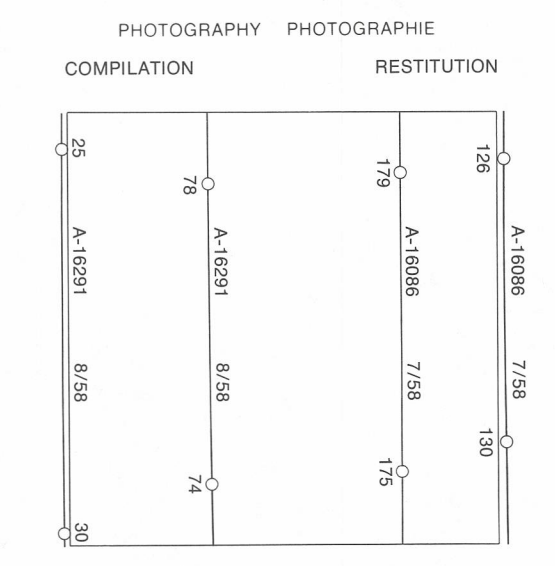


METRIC/MÉTRIQUE

METRIC/MÉTRIQUE

LEGEND - LÉGENDE

- ROAD HARD SURFACE, ALL WEATHER... ROUTE, SURFACE DURCIE, TOUTES SAISONS
ROAD, LOOSE SURFACE... ROUTE, SURFACE DE GRAVIER
CART TRACK, WINTER ROAD... CHEMIN DE CHARRON, ROUTE D'HIVER
TRAIL, CUT LINE, PORTAGE... SENTIER, PERÇÉE OU PORTAGE
BUILT-UP AREA... AGGLOMÉRATION
RAILWAY, SIDING, STATION, STOP... CHEMIN DE FER, VOIE D'ÉVITEMENT, STATION, ARRÊT
BRIDGE... PONT
SEAPLANE BASE, SEAPLANE ANCHORAGE... BASE D'HYDRAVIONS, ANCRAGE D'HYDRAVIONS
HOUSE, BARN... MAISON, GRANGE
CHURCH, SCHOOL... ÉGLISE, ÉCOLE
POST OFFICE... BUREAU DE POSTE
TOWER, FIRE, RADIO... TOUR, FEU, RADIO
WELL, OIL, GAS... PUIS: PÉTROLE, GAZ
TANK, OIL, GASOLINE, WATER... RÉSERVOIR, PÉTROLE, ESSENCE, EAU
POWER TRANSMISSION LINE... LIGNE DE TRANSPORT D'ÉNERGIE
MINE... MINE
CUTTING, EMBANKMENT... DÉBLAI, REMBLAI
GRAVEL PIT... CARRIÈRE DE GRAVIER
INTERNATIONAL, PROVINCIAL BOUNDARY WITH MONUMENT... FRONTIÈRE INTERNATIONALE, LIMITE PROVINCIALE AVEC BORNE
COUNTY, DISTRICT BOUNDARY... LIMITE DE COMTE OU DE DISTRICT
TOWNSHIP, PARISH BOUNDARY... LIMITE DE CANTON, DE PAROISSE
D.L.S. TOWNSHIP CORNER, SURVEYED; UNSURVEYED... CON de CANTON (A.T.C.): ARPENTÉ; NON ARPENTÉ
D.L.S. SECTION CORNERS... COINS DE SECTION (A.T.C.)
MUNICIPALITY BOUNDARY... LIMITE DE MUNICIPALITÉ
RESERVE, PARK, ETC. BOUNDARY... LIMITE DE RÉSERVE, DE PARC, ETC.
HORIZONTAL CONTROL POINT... POINT DE CONTRÔLE PLANIMÉTRIQUE
BENCH MARK WITH ELEVATION... RÉPÈRE DE NIVELLEMENT AVEC COTE
SPOT ELEVATION, PRECISE; LAND; WATER... POINT COTE, PRÉCIS; SUR TERRE; SUR L'EAU
STREAM OR SHORELINE, INDEFINITE... COURS D'EAU OU RIVE; IMPRÉCIS
DIRECTION OF FLOW... DIRECTION DU COURANT
LAKE, INTERMITTENT LAKE, PONDS... LAC; LAC; INTERMITTENT; ETANGS
FLOODED LAND... MARAIS; BÔSES; MARECAUX
MARSH, SWAMP (WOODED)... LIT DE RIVIÈRE ASSÈCHÉ AVEC CHENAUX
DRY RIVER BED WITH CHANNELS... FONDRIÈRE À FILAMENTS
STRONG BOSC... TOUNDRA; LACS EN TOUNDRA; POLYGOINES DE TOUNDRA
TUNDRA, LAKES IN TUNDRA, POLYGOONS... RAPIDS; CHUTES; RAPIDES
RAPIDS, FALLS, RAPIDS... ESTRANS, SABLE SOUS L'EAU
FORESHORE FLATS, SAND IN WATER... ROCHES
ROCKS... BARRAGE
DAM... QUAI
WHARF... FOSSÉ
DITCH... COURBES DE NIVEAU
CONTOURS... COURBES DE NIVEAU APPROXIMATIVES
APPROXIMATE CONTOURS... COURBE DE CUVETTE
DEPRESSION CONTOUR... FALAISE
CLIFF... ESKER
SPOT ELEVATION, APPROXIMATE; LAND; WATER... POINT COTE, APPROXIMATIF; SUR TERRE; SUR L'EAU
ESKER... SABLE, DUNES DE SABLE
SAND, SAND DUNES... FONDRIÈRE DE PALSE
PALSA BOG... SURFACE BOISÉE, FORÊT
WOODED AREA, FOREST... ESPACE DÉNUDÉE, CLAIRIÈRE
CLEARED AREA...

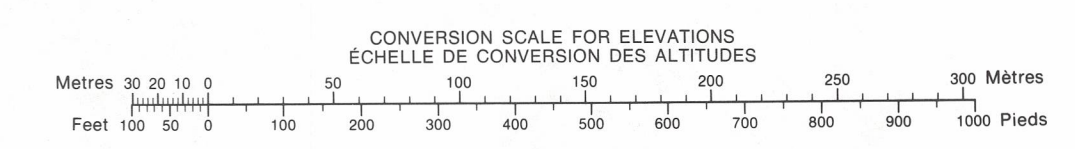


EXAMPLE OF METHODS TO GIVE A REFERENCE TO NEAREST 100 METRES... RÉFÉRENCE AU QUADRILLAGE... CHURCH - ÉGLISE... EASTING... NORTHING...

Table with 3 columns and 3 rows of grid zone designations: 46 L/12, 46 L/11, 46 L/10; 46 L/5, 46 L/6, 46 L/7; 46 L/4, 46 L/3, 46 L/2.


ONE THOUSAND METRE UNIVERSAL TRANSVERSE MERCATOR GRID ZONE 16 QUADRILLAGE DE MILLE MÈTRES TRANSVERSE UNIVERSEL DE MERCATOR... THE 1981 MAGNETIC BEARING IS 27°07' (482 mils) WEST OF GRID NORTH... ANNUAL CHANGE DECREASING 12.1'...

THE MAGNETIC COMPASS IS LIKELY TO BE USELESS IN THIS AREA... LA BOUSSOLE SERA PROBABLEMENT INUTILE DANS CETTE RÉGION



PRODUCED BY THE SURVEYS AND MAPPING BRANCH, DEPARTMENT OF ENERGY, MINES AND RESOURCES. OTTAWA, PUBLIÉE EN 1981. COPIES MAY BE OBTAINED FROM THE CANADA MAP OFFICE...

ELEVATIONS IN METRES ABOVE MEAN SEA LEVEL. CONTOUR INTERVAL... 10 METRES. NORTH AMERICAN DATUM 1927. TRANSVERSE MERCATOR PROJECTION.



ALTITUDES EN MÈTRES. ÉQUIDISTANCE DES COURBES... 10 MÈTRES. SYSTÈME DE RÉFÉRENCE GÉODÉSIQUE NORD-AMÉRICAIN 1927. PROJECTION TRANSVERSE DE MERCATOR.

ÉTABLI PAR LA DIRECTION DES LÈVES ET DE LA CARTOGRAPHIE, MINISTÈRE DE L'ÉNERGIE, DES MINES ET DES RESSOURCES. OTTAWA, DU CHEF DE LA VENTE LA PLUS PROCHÈ. CES CARTES SONT EN VENTE AU BUREAU DES CARTES DU CANADA, MINISTÈRE DE L'ÉNERGIE, DES MINES ET DES RESSOURCES, OTTAWA, DU CHEF DE LA VENTE LA PLUS PROCHÈ.

ON PEUT OBTENIR DES RENSEIGNEMENTS SUR LE LIEU ET L'ALTITUDE EXACTE, DES RÉPÈRES DE NIVELLEMENT EN ÉCHÉANT AUX LÈVES GÉODÉSQUES, DIRECTION DES LÈVES ET DE LA CARTOGRAPHIE, OTTAWA.