

Military users, refer to this map as: **SERIES 741 SÈRIE 741**  
 Références de cette carte: **MAP 73 L/7 CARTE 73 L/7**  
 pour usage militaire: **EDITION 4 MCE ÉDITION**

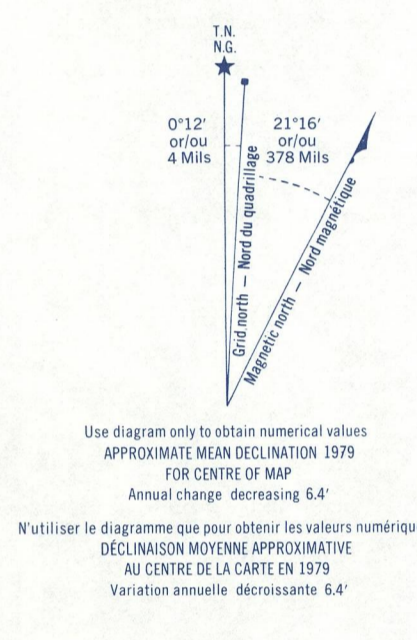
**GLOSSARY GLOSSAIRE**

Airfield	Terrain d'aviation
Area	Arrière
City Limits	Limites de ville
Customs	Douane
Ditch	Fossé
Dugout	Abreuvoir
Dump	Dépôt
Excavation Plans	Plans de déblaiement
Gas	Station de gaz
Golf Course	Terrain de golf
Junk Yard	Ferraille
Kiosk	Fontaine
Landfill	Béneland
Mine Waste	Débris de mine
Oil Wells	Puits de pétrole
Park	Parc
Ranch	Pâturage
Senior Citizens Home	Foyer de l'âge d'or
Skate Area	Station de ski
Spring Box	Fossés à flots
Surveyed Line	Ligne arpentée
Tank	Réservoir
Water	Eau
Winter Road	Chemin d'hiver

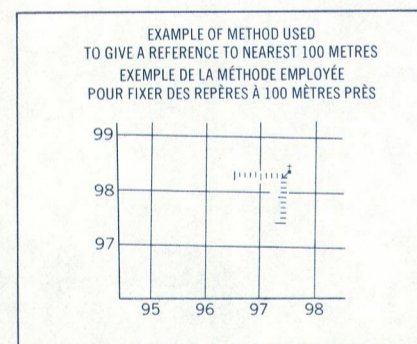
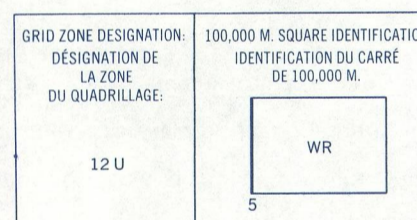
For a complete primary see reverse side  
 Pour un glossaire complet, voir le verso

**ABBREVIATIONS ABRÉVIATIONS**

Aband.	Abandonné	Abandonné	en
C	County	Comté	
Coast	Coste		
E	Elevator	Élévateur	
Fy	Ferry	Ferrière	
H	Indian Reserve	Réservation indienne	
H	Hospital	Hôpital	
L	Lake	Lac	
Micro	Microzone	Micro-zones	
Muni	Municipality	Municipalité	
P	Post Office	Bureau de poste	
PH	Power House	Centrale électrique	
RCMP	Royal Canadian Mounted Police	Gendarmes Royaux Canadiens	
Res.	Reservoir	Réservoir	
Trans. Sta.	Transformer Station	Poste de transformateurs	
TR	Tree Farm License	Licence de sylviculture	



**ONE THOUSAND METRE  
 UNIVERSAL TRANSVERSE MERCATOR GRID  
 ZONE 12  
 QUADRILLAGE DE MILLE MÈTRES  
 TRANSVERSE UNIVERSEL DE MERCATOR**



**REFERENCE POINT**  
 POINT DE RÉFÉREnce: CHURCH - EGLISE (as above) (ci-dessus)

**EASTING:** Road number on grid line immediately to left of point.  
**LONGITUDE EST:** Note the chiffre de la ligne de quadrillage immédiatement à gauche du repère.  
 Estimate number of squares from this line eastward to point.  
 Estimer le nombre de carrés de ce côté entre cette ligne et le repère en direction est.

**NORTHING:** Road number on grid line immediately below point.  
**LATITUDE NORTH:** Note the chiffre de la ligne de quadrillage immédiatement en dessous du repère.  
 Estimate number of squares from this line northward to point.  
 Estimer le nombre de carrés de ce côté entre cette ligne et le repère en direction nord.

**GRID REFERENCE:** 97584  
**REFERENCE AU QUADRILLAGE:** 97584

Nearest similar grid reference 100,000 metres (about 1/2 mile).  
 La prochaine référence semblable est à 100,000 mètres (environ 1/2 mile).

**TABLEAU D'ASSIGNATION DU SYSTÈME NATIONAL DE RÉFÉRENCE CARTOGRAPHIQUE**

73 L/1	73 L/10	73 L/9
73 L/6	73 L/7	73 L/8
73 L/3	73 L/2	73 L/1

**SUPERSEDED EDITION**

Produced by the SURVEYS AND MAPPING BRANCH, DEPARTMENT OF ENERGY, MINES AND RESOURCES. Copied from aerial photographs taken in 1974 and 1976. Contour interval 1977, contour interval in 1977. Copies may be obtained from the Canada Map Office, Department of Energy, Mines and Resources, Ottawa, or from nearest map dealer.  
 © 1978, Her Majesty the Queen in Right of Canada, Department of Energy, Mines and Resources.

**BONNYVILLE ALBERTA**  
 WEST OF FOURTH MERIDIAN-OUEST DU QUATRIÈME MÉRIDIDIEN  
 Scale 1:50,000 Échelle

Roads: paved, toute saison; gravel, aggloméré, toute saison; loose surface, dry weather; unclassified streets; cart track; trail, cut line or portage.

CONTOUR INTERVAL 25 FEET  
 Élévations en pieds au-dessus du niveau moyen de la mer  
 North American Datum 1983  
 Transverse Mercator Projection

ECHÉLLE DE CONVERSION DES ÉLÉVATIONS  
 Mètres 30 20 10 0 1000 2000 3000 4000 Mètres  
 Feet 100 50 0 1000 2000 3000 4000 Verges

Information concerning location and precise elevation of bench marks can be obtained by writing to the Geodetic Survey, Surveys and Mapping Branch, Ottawa.

On peut obtenir des renseignements sur le lieu et l'altitude exacte des repères de nivellement en écrivant au Levé géodésique, Direction des levés et de la cartographie, Ottawa.

Établi par la DIRECTION DES LEVÉS ET DE LA CARTOGRAPHIE, MINISTÈRE DE L'ÉNERGIE, DES MINES ET DES RESSOURCES. Révisé à l'échelle de 1:50,000, dernière édition en 1977. Les courbes de niveau sont en 1977. Les renseignements à jour en 1977. Ces cartes sont publiées par le Bureau des Cartes du Canada, Ministère de l'Énergie, des Mines et des Ressources, Ottawa, ou chez le marchand de cartes.

© 1978, Sa Majesté La Reine du Chef de Canada, Ministère de l'Énergie, des Mines et des Ressources.

**BONNYVILLE 73 L/7 EDITION 4**