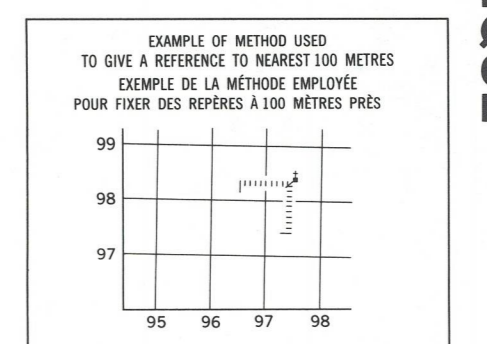
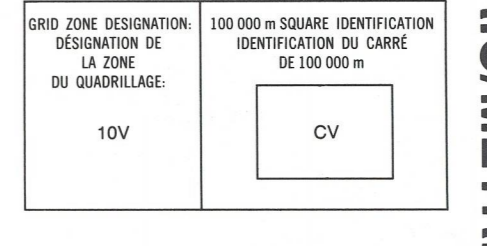


Military users, refer to this map as: Références de cette carte pour usage militaire. SERIES A 701 SÉRIE MAP 94 F/14 CARTE ÉDITION 1 MCE ÉDITION

HAWORTH LAKE 94 F/14 ÉDITION 1 ÉDITION

LEGEND - LÉGENDE. Table listing symbols for various features: ROAD, BRIDGE, RAILWAY, etc. with corresponding French and English descriptions.

PHOTOGRAPHY PHOTOGRAPHIE. Table with columns for COMPILATION, RESTITUTION, and grid coordinates (e.g., A-25706, 7/81).

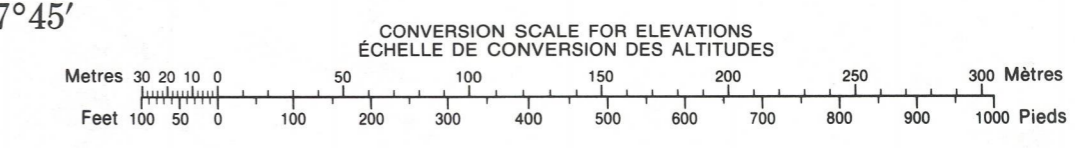


REVISION table with columns for REVISION and REVISION, showing a grid of empty boxes for recording changes.

REFERENCE POINT POINT DE RÉFÉRENCE. Text explaining the method for identifying points on the map grid.

Index to adjoining Maps of the National Topographic System. Table listing adjacent map sheets: 94 K/4, 94 K/3, 94 K/2, 94 F/13, 94 F/14, 94 F/15, 94 F/12, 94 F/11, 94 F/10.

ONE THOUSAND METRE UNIVERSAL TRANSVERSE MERCATOR GRID. Text describing the grid system and magnetic declination information.



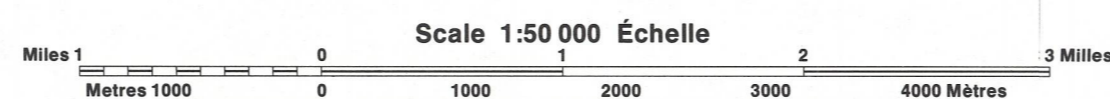
METRIC/MÉTRIQUE

METRIC/MÉTRIQUE

PRODUCED BY THE SURVEYS AND MAPPING BRANCH, DEPARTMENT OF ENERGY, MINES AND RESOURCES, OTTAWA. PUBLISHED IN 1985.

ELEVATIONS IN METRES ABOVE MEAN SEA LEVEL. CONTOUR INTERVAL 40 METRES

HAWORTH LAKE BRITISH COLUMBIA COLOMBIE-BRITANNIQUE



ALTITUDES EN MÈTRES ÉQUIDISTANCE DES COURBES . . . 40 MÈTRES

SISTÈME DE RÉFÉRENCE GÉODÉSIQUE NORD-AMÉRICAIN 1927 PROJECTION TRANSVERSE DE MERCATOR

ÉTABLI PAR LA DIRECTION DES LÈVÉS ET DE LA CARTOGRAPHIE, MINISTÈRE DE L'ÉNERGIE, DES MINES ET DES RESSOURCES, OTTAWA. PUBLIÉE EN 1985.

LES COURBES SONT EN VENTE AU BUREAU DES CARTES DU CANADA, MINISTÈRE DE L'ÉNERGIE, DES MINES ET DES RESSOURCES, OTTAWA, OU CHEZ LE VENDEUR LE PLUS PRÈS.