

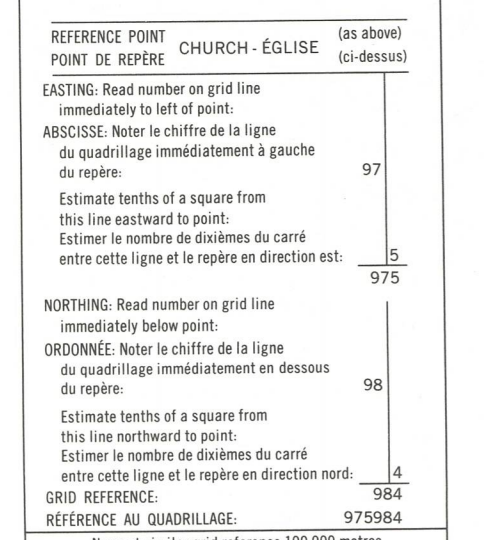
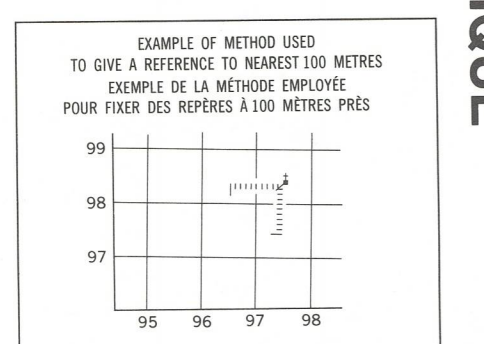
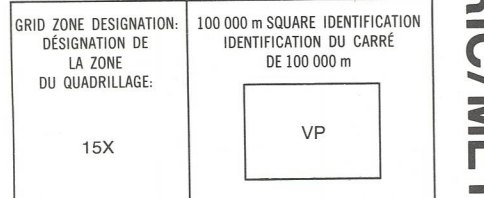

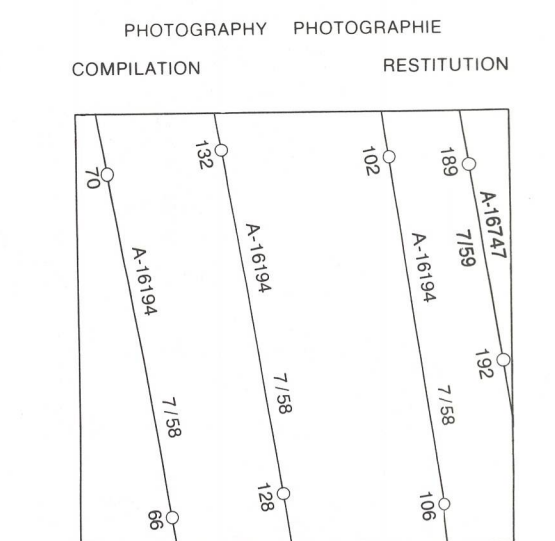


METRIC/MÉTRIQUE

METRIC/MÉTRIQUE

LEGEND - LÉGENDE

| | |
|--|---|
| ROAD, HARD SURFACE, ALL WEATHER | ROUTE, SURFACE DURÉE, TOUTES SAISONS |
| ROAD, LOOSE SURFACE | ROUTE, SURFACE DE GRAVIER |
| CART TRACK, WINTER ROAD | CHEMIN DE CHARRON, ROUTE D'HIVER |
| TRAIL, CUT LINE, PORTAGE | SENTIER, PERCÉE OU PORTAGE |
| BUILT-UP AREA | AGGLOMÉRATION |
| RAILWAY: SIDING; STATION; STOP | CHEMIN DE FER; VOIE D'ÉVÈNEMENT; STATION; ARRÊT |
| SEA PLANE BASE; SEA PLANE ANCHORAGE | BASE D'HYDROAVIONS; ANCRAGE D'HYDROAVIONS |
| HOUSE; BARN | MAISON; GRANGE |
| CHURCH; SCHOOL; POST OFFICE | ÉGLISE; ÉCOLE; BUREAU DE POSTE |
| TOWER; FIRE COMMUNICATION | TOUR; FEU COMMUNICATION |
| WELL; OIL; GAS; TANK; WATER | PUITS; PÉTROLE; GAZ; RÉSERVOIR; EAU |
| POWER TRANSMISSION LINE | LIGNE DE TRANSPORT D'ÉNERGIE |
| MINE; GRAVEL PIT | MINE; CARRIÈRE DE GRAVIER |
| CUTTING; EMBANKMENT | DÉBLAI; REMBLAI |
| INTERNATIONAL, PROVINCIAL BOUNDARY WITH MONUMENT | FRONTIÈRE INTERNATIONALE, LIMITE PROVINCIALE AVEC BORNE |
| PROVINCIAL BOUNDARY, UNSURVEYED | FRONTIÈRE PROVINCIALE, NON APPRÉHÉE |
| COUNTY, DISTRICT BOUNDARY | LIMITE DE COMITÉ OU DE DISTRICT |
| TOWNSHIP, PARISH BOUNDARY | LIMITE DE CANTON, DE PAROISSE |
| MUNICIPALITY BOUNDARY | LIMITE DE MUNICIPALITÉ |
| RESERVE, SANCTUARY, PARK, ETC. BOUNDARY | LIMITE DE RÉSERVE, SANCTUAIRE, PARCS, ETC. |
| OUTLINED LANDMARK AREA, BOUNDARY APPROXIMATE, ETC. | LIMITE DE SURFACE RÉPÈRE, LIMITE APPROXIMATIVE, ETC. |
| D.L.S. TOWNSHIP CORNER, SURVEYED; UNSURVEYED | CORN DE CANTON (A.T.C.); APPRÊTÉ; NON APPRÊTÉ |
| D.L.S. SECTION CORNERS | CORNES DE SECTION (A.T.C.) |
| HORIZONTAL CONTROL POINT | POINT DE CONTRÔLE PLANIMÉTRIQUE |
| BENCH MARK WITH ELEVATION | RÉPÈRE DE NIVELLEMENT AVEC COTE |
| SPOT ELEVATION, PRECISE | POINT CÔTÉ, PRÉCIS |
| STREAM OR SHORELINE; INDEFINITE | COURS D'EAU OU RIVE; IMPRÉCIS |
| LAKE; INTERMITTENT LAKES | LAC; LACS INTERMITTENTS |
| FLOODED LAND | TERRAIN INONDÉ |
| MARSH; SWAMP (WOODED); STRING BOG | MARAIS; BOISE MARECAIEUX; FONDRIÈRE À FILAMENTS |
| DRY RIVER BED WITH CHANNELS | LIT DE RIVIÈRE ASSÈCHÉ AVEC CHENEAUX |
| RAPIDS; FALLS; RAPIDS | RAPIDES; CHUTES; RAPIDES |
| FORESHORE FLATS, SAND IN WATER, ROCKS | ESTRANS; SABLE SOUS L'EAU; ROCHES |
| TUNDRA; LAKES IN TUNDRA; POLYGONS | TOUNDRA; LACS EN TOUNDRA; POLYÈDRES DE TOUNDRA |
| PALSA BOG | FONDRIÈRE DE PALSE |
| DAM; WHARF | BARRAGE; QUAI |
| ICEFIELD (GLACIER); MORAINÉ | CHAMP DE GLACE (GLACIER); MORAINÉ |
| PINGO | PINGO |
| DITCH | FOSSE |
| CONTOURS | COURBES DE NIVEAU |
| APPROXIMATE CONTOURS | COURBES DE NIVEAU APPROXIMATIVES |
| DEPRESSION CONTOUR | COURBE DE CUVETTE |
| CLIFF | FALaise |
| SPOT ELEVATION, APPROXIMATE LAND, WATER | POINT CÔTÉ, APPROXIMATIF; SUR TERRE SUR L'EAU |
| ESKER | ESKER |
| SAND, SAND DUNE, RAISED BEACHES | SABLE; DUNES DE SABLE; PLAGES SURÉLEVÉES |
| HISTORIC SITE | LIEU HISTORIQUE |
| WOODED AREA, FOREST-CLEARED AREA | SURFACE BOISÉE; FORÊT; ESPACE DÉBOISÉ; CLARIÈRE |



ONE THOUSAND METRE UNIVERSAL TRANSVERSE MERCATOR GRID ZONE 15 QUADRILLAGE DE MILLE MÈTRES TRANSVERSE UNIVERSEL DE MERCATOR

| | | |
|------------------|---------|---------|
| 68 H/8 | 58 G/5 | 58 G/6 |
| 68 H/1 | 58 G/4 | 58 G/3 |
| 68 E/16 & 68 E/9 | 58 F/13 | 58 F/14 |

The 1984 MAGNETIC BEARING is 50°29' (897 mmi) WEST OF GRID NORTH

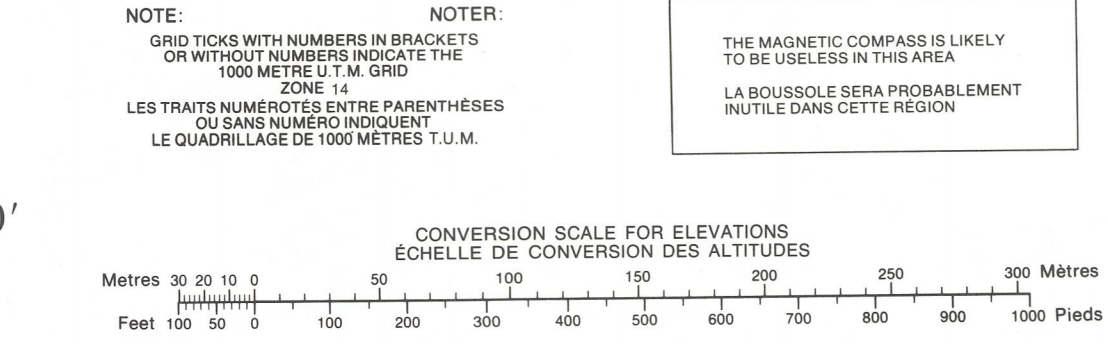
ANNUAL CHANGE DECREASING 95.1'

GRID NORTH is 2°25' (43 mmi) WEST OF TRUE NORTH for centre of map.

Le RÉPÈRE MAGNÉTIQUE en 1984 est à 50°29' (897 mmi) À L'OUEST DU NORD DU QUADRILLAGE

VARIATION ANNUELLE DÉCROISSANTE 95.1'

Le NORD DU QUADRILLAGE est à 2°25' (43 mmi) À L'OUEST DU NORD VÉRITABLE pour le centre de la carte.



PRODUCED BY THE SURVEYS AND MAPPING BRANCH, DEPARTMENT OF ENERGY, MINES AND RESOURCES, OTTAWA, PUBLIÉE EN 1984

COPIES MAY BE OBTAINED FROM THE CANADA MAP OFFICE, DEPARTMENT OF ENERGY, MINES AND RESOURCES, OTTAWA, OR YOUR NEAREST MAP DEALER.

© 1984 HER MAJESTY THE QUEEN IN RIGHT OF CANADA, DEPARTMENT OF ENERGY, MINES AND RESOURCES.

ELEVATIONS IN METRES ABOVE MEAN SEA LEVEL

CONTOUR INTERVAL 10 METRES

NORTH AMERICAN DATUM 1927

TRANSVERSE MERCATOR PROJECTION

INFORMATION CONCERNING BENCH MARKS AND HORIZONTAL SURVEY MONUMENTS CAN BE OBTAINED FROM GEODETTIC SURVEY, SURVEYS AND MAPPING BRANCH, OTTAWA.

NO FOREST AREA ON THIS MAP.

WARD RIVER

DISTRICT OF FRANKLIN DISTRICT DE FRANKLIN

NORTHWEST TERRITORIES TERRITOIRES DU NORD-OUEST

Scale 1:50 000 Echelle

Miles 1 0 1 2 3

Metres 1000 0 1000 2000 3000 4000

ALTITUDES EN MÈTRES

EQUIDISTANCE DES COURBES 10 MÈTRES

SYSTÈME DE RÉFÉRENCE GÉODÉSIQUE NORD-AMÉRICAIN 1927

PROJECTION TRANSVERSE DE MERCATOR

POUR TOUT RENSEIGNEMENT CONCERNANT LES RÉPÈRES ET BORNES ALTIMÉTRIQUES, S'ADRESSER AUX LEVÉS GÉODÉSQUES, DIRECTION DES LEVÉS ET DE LA CARTOGRAPHIE, OTTAWA.

AUCUNE ZONE FORESTIÈRE SUR CETTE CARTE.

ÉTABLI PAR LA DIRECTION DES LEVÉS ET DE LA CARTOGRAPHIE, OTTAWA, PUBLIÉE EN 1984.

DES CARTES SONT EN VENTE AU BUREAU DES CARTES DU CANADA, MINISTÈRE DES LEVÉS, DES MINES ET DES RESSOURCES, OTTAWA, OU CHEZ LE VENDEUR LE PLUS PRÈS.

© 1984 SA MAJESTÉ LA REINE DU CHIEF DU CANADA, MINISTÈRE DE L'ÉNERGIE, DES MINES ET DES RESSOURCES.