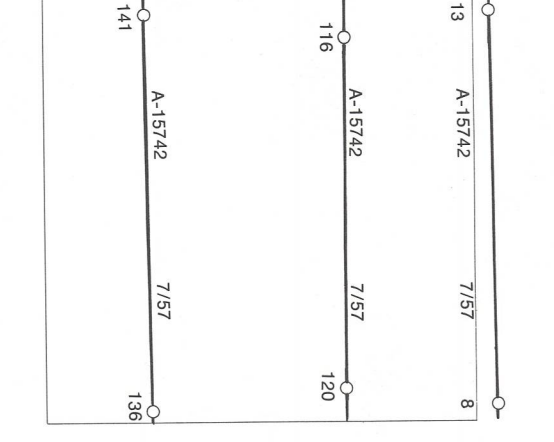





LEGEND - LÉGENDE

Legend table with two columns: English and French descriptions of symbols for roads, railways, bridges, water features, and boundaries.


PHOTOGRAPHY PHOTOGRAPHIE



REVISION



Grid zone designation table showing 15 W and WE XE.



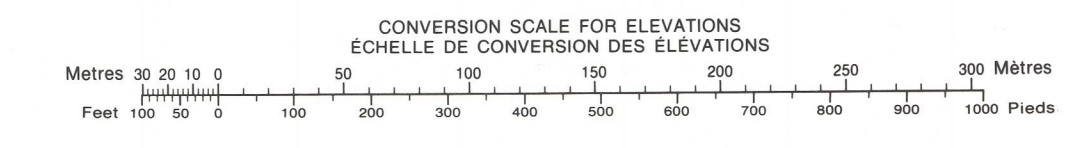
REFERENCE POINT POINT DE RÉFÉRENCE (see above) (voir ci-dessus) EASTING: Read number on grid line immediately to left of point. LONGITUDE: Lire le chiffre de la ligne de quadrillage immédiatement à gauche du repère. ESTIMATION: Estimate length of a square from this line eastward to point. Estimer le nombre de carrés de carré entre cette ligne et le repère en direction est. NORTHING: Read number on grid line immediately below point. LATITUDE: Lire le chiffre de la ligne de quadrillage immédiatement en-dessous du repère. ESTIMATION: Estimate length of a square from this line northward to point. Estimer le nombre de carrés de carré entre cette ligne et le repère en direction nord. GRID REFERENCE: SAMPLE EXEMPLE DU QUADRILLAGE 975984. Nevezz azonos grid reference 100,000 metres (about 62 miles). Le quadrillage est en mètres (environ 100,000 mètres) au centre de la carte.

ONE THOUSAND METRE UNIVERSAL TRANSVERSE MERCATOR GRID ZONE 15 QUADRILLAGE DE MILLE MÈTRES UNIVERSAL TRANSVERSE DE MERCATOR

Table of map sheet coordinates: 56-O/6, 56-O/7, 56-O/8, 56-O/3, 56-O/2, 56-O/1, 56 J/14, 56 J/15, 56 J/16.

The 1979 MAGNETIC BEARING is 18°54' (336 min) WEST OF GRID NORTH. ANNUAL CHANGE DECREASING 21.6". GRID NORTH is 2°04' (37 min) EAST OF TRUE NORTH for centres of map. Le repère magnétique en 1979 est à 18°54' (336 min) OUEST DU NORD DU QUADRILLAGE. VARIATION ANNUELLE DÉCROISSANTE 21.6". NORD DU QUADRILLAGE est 2°04' (37 min) à l'est du NORD GÉOGRAPHIQUE au centre de la carte.

THE MAGNETIC COMPASS IS LIKELY TO BE USELESS IN THIS AREA. LA BOUSSOLE SERA PROBABLEMENT INUTILE DANS CETTE RÉGION.



PRODUCED BY THE SURVEYS AND MAPPING BRANCH, DEPARTMENT OF ENERGY, MINES AND RESOURCES, OTTAWA, 1978. INFORMATION CURRENT AS OF 1977. COPIES MAY BE OBTAINED FROM THE CANADA MAP OFFICE, DEPARTMENT OF ENERGY, MINES AND RESOURCES, OTTAWA, OR YOUR NEAREST MAP DEALER. © 1979, HER MAJESTY THE QUEEN IN RIGHT OF CANADA, DEPARTMENT OF ENERGY, MINES AND RESOURCES.

ELEVATIONS IN METRES ABOVE MEAN SEA LEVEL CONTOUR INTERVAL: 10 METRES NORTH AMERICAN DATUM 1927 TRANSVERSE MERCATOR PROJECTION

DISTRICT OF KEEWATIN NORTHWEST TERRITORIES Scale 1:50,000 Échelle

ELEVATIONS EN MÈTRES AU-DESSUS DU NIVEAU MOYEN DE LA MER ÉQUIDISTANCE DES COURBES: 10 MÈTRES SYSTÈME DE RÉFÉRENCE GÉODÉSIQUE NORD-AMÉRICAIN 1927 PROJECTION TRANSVERSE DE MERCATOR

ÉTABLI PAR LA DIRECTION DES LÈVES ET DE LA CARTOGRAPHIE, MINISTÈRE DE L'ÉNERGIE, DES MINES ET DES RESSOURCES, OTTAWA, EN 1978. RENSEIGNEMENTS À JOUR EN 1977. CES CARTES SONT EN VENTE AU BUREAU DES CARTES DU CANADA, MINISTÈRE DE L'ÉNERGIE, DES MINES ET DES RESSOURCES, OTTAWA, OU CHEZ LE VENDEUR LE PLUS PRÈS. © 1979, SA MAJESTÉ LA REINE DU CHEF DU CANADA, MINISTÈRE DE L'ÉNERGIE, DES MINES ET DES RESSOURCES.

