

Military users:
refer to this map as:
Référence de cette carte:
pour usage militaire: ÉDITION 2 MCE ÉDITION

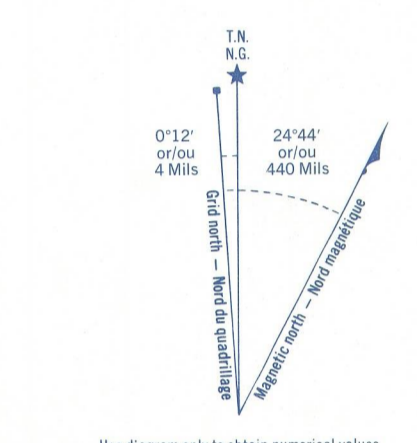
GLOSSARY GLOSSAIRE

Airfield	Terrain d'aviation
Access	Accès
City Limits	Limites de ville
Customs	Douane
Ditch	Fossé
Dugout	Abreuvoir
Dump	Décharge
Filtration Plant	Usine de filtration
Gas	Gaz
Gas Station	Station de service
Gas Yard	Station de gaz
Gravel	Gravier
Home Waste	Débris de maison
Oil Wells	Puits de pétrole
Park	Parc
Road	Roadway
Service Station	Station de service
Shed	Hangar
Shed Row	Alignement de hangars
Surveyed Line	Ligne arpentée
Tank	Réservoir
Water	Eau
Winter Road	Chemin d'hiver

For a complete glossary see reverse side
Pour un glossaire complet, voir au verso

ABBREVIATIONS ABRÉVIATIONS

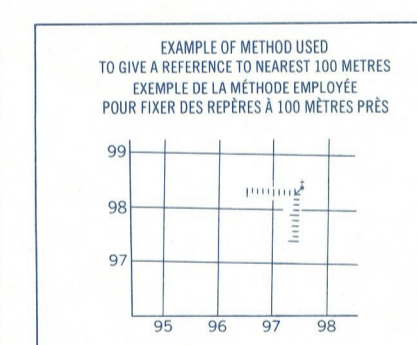
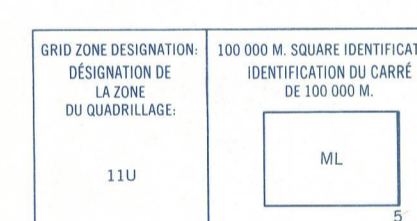
Aband.	Abandonné
C.	Cemetery
Co.	County
E.	Elevator
F.	Ferry
H.	Hotel/Resort
H.	Hospital
L.	Lake
M.	Municipality
P.	Post Office
PH.	Power House
RMP.	Royal Canadian Mounted Police
Rm.	Roadway
Trans. Sta.	Transformer Station
Tr.	Tier Farm Licence
Aband.	Abandonné
C.	Cimetière
Co.	Comté
E.	Élévateur
F.	Ferrière
H.	Hôtel/Station
H.	Hôpital
L.	Lac
M.	Municipalité
P.	Bureau de poste
PH.	Centrale électrique
RMP.	Gendarmes Royaux Canadiens
Rm.	Roadway
Trans. Sta.	Point de transformateurs
Tr.	Licence de spéléologie



Use diagram only to obtain numerical values
APPRECIATION MÉTRIQUE APPROXIMATIVE
POUR LE CENTRE DE LA CARTE

Annual change decreasing 5.6"
Variation annuelle décroissante 5.6"

**ONE THOUSAND METRE
UNIVERSAL TRANSVERSE MERCATOR GRID
ZONE 11
QUADRILLAGE DE MILLE MÈTRES
TRANSVERSE UNIVERSEL DE MERCATOR**



**REFERENCE POINT
POINT DE RÉFÉRENCE** CHURCH - EGLISE

EASTING: Read number on grid line immediately to left of point.
ABSCISSE: Note le chiffre de la ligne de quadrillage immédiatement à gauche du point.

Estimate tenths of a square from this line westward to point.
Estimer le nombre de dixièmes de carré entre cette ligne et le point en direction est.

NORTHING: Read number on grid line immediately below point.
ORDONNÉE: Note le chiffre de la ligne de quadrillage immédiatement en-dessous du point.

Estimate tenths of a square from this line northward to point.
Estimer le nombre de dixièmes de carré entre cette ligne et le point en direction nord.

GRID REFERENCE: 97584
RÉFÉRENCE AU QUADRILLAGE: 97584

Nearest corner grid reference 100 000 metres (corner 62 metres).
Le prochain coin de grille est à 100 000 mètres (coin 62 mètres).

TABLEAU D'ASSEMBLAGE DU SYSTÈME DE RÉFÉRENCE CARTOGRAPHIQUE

118°00'	118°00'	118°00'	118°00'
54°15'	83 K/2	83 K/1	83 K/0
	83 K/5	83 K/6	83 K/7
	83 K/4	83 K/3	83 K/2
54°00'	118°00'	118°00'	118°00'

INDEX TO ADJOINING MAPS OF THE NATIONAL TOPOGRAPHIC SYSTEM

Produced by the SURVEYS AND MAPPING BRANCH, DEPARTMENT OF ENERGY, MINES AND RESOURCES. Édité par le Service des levés et de la cartographie, Ministère de l'énergie, des mines et des ressources. Ottawa, 1978. Published in 1985.

© 1980. Her Majesty the Queen in Right of Canada. Department of Energy, Mines and Resources.

TONY CREEK
IMPROVEMENT DISTRICT 16
ALBERTA
WEST OF FIFTH MERIDIAN - OUEST DU CINQUIÈME MÉRIDIDIEN
Scale 1:50 000 Échelle

CONTOUR INTERVAL 50 FEET
Élévation en pieds above Mean Sea Level
North American Datum 1957
Transverse Mercator Projection

CONVERSION SCALE FOR ELEVATIONS
ÉCHELLE DE CONVERSION DES ALTITUDES

Feet 0 100 200 300 400 500 600 700 800 900 1000 Feet

Mètres 0 100 200 300 400 500 600 700 800 900 1000 Mètres

ROADS
Roules

loose or stabilized surface, all weather, gravel, aggregate, toute saison
surface de gravier, aggloméré, toute saison

loose surface, dry weather
surface de gravier, temps sec

unclassified streets
rues non classées

car track
piste de terre

trail, cut line or portage
sentier, percée ou portage

For complete reference see reverse side
Pour une liste complète des signes, voir au verso

Information concerning location and precise elevation of bench marks can be obtained by writing to the Geodesy Survey, Survey and Mapping Branch, Ottawa.

On peut obtenir des renseignements sur la localité et l'altitude exacte des bornes de nivellement en écrivant aux Services de géodésie, Direction des levés et de la cartographie, Ottawa.

Édité par la Direction des levés et de la cartographie, Ministère de l'énergie, des mines et des ressources, Ottawa, 1978. Publié en 1985.

Ces cartes sont en vente au Bureau des Cartes du Canada, membre de l'Agence de vente et des Ressources, Ottawa, ou chez le vendeur le plus près.

© 1980. Sa Majesté La Reine du Chef du Canada. Ministère de l'énergie, des mines et des ressources.