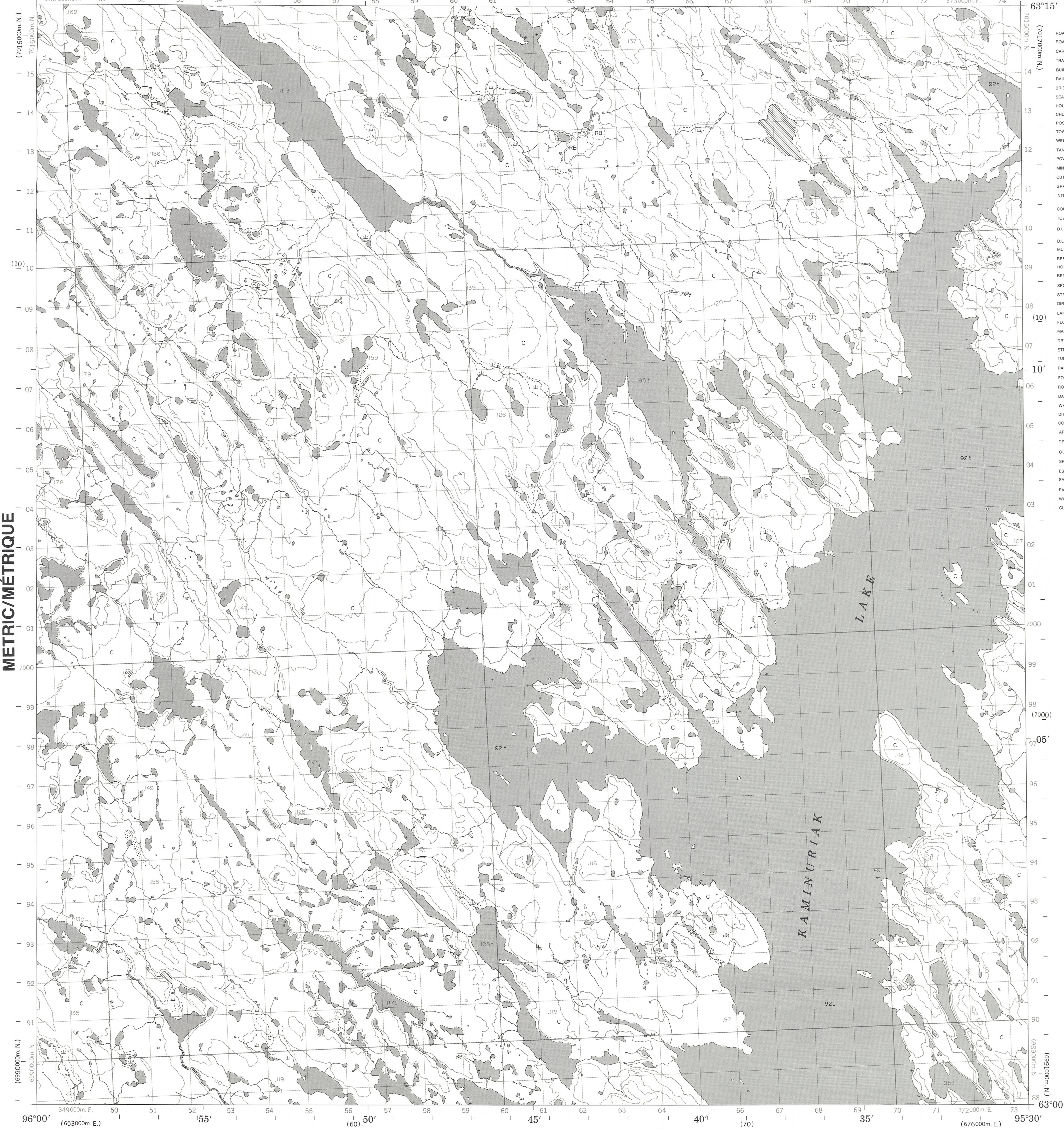


Military users refer to this map as: MAP 55 M/4. Série A 701. Série refer to this map as: MAP 55 M/4. Carte. Référence de cette carte pour usage militaire: ÉDITION 1 MCE ÉDITION



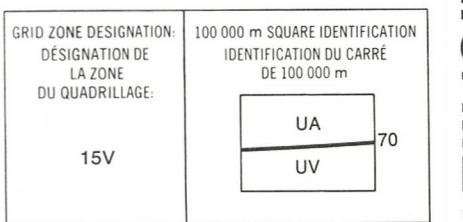
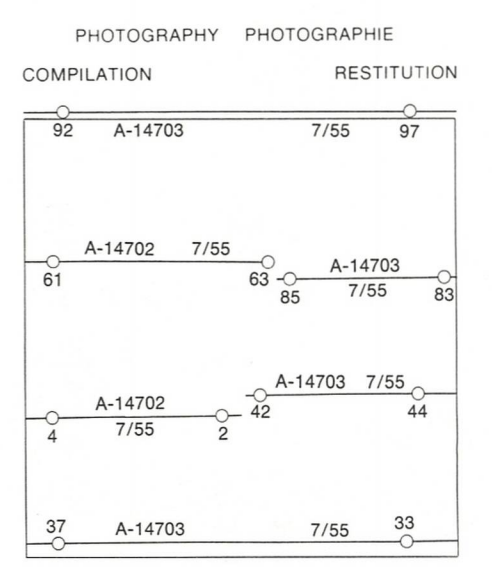


LEGEND - LÉGENDE

- | | |
|--|---|
| ROAD, HARD SURFACE, ALL WEATHER | ROUTE, SURFACE DURCIE, TOUTES SAISONS |
| ROAD, LOOSE SURFACE | ROUTE, SURFACE DE GRAVIER |
| CART TRACK, WINTER ROAD | CHEMIN DE CHARRON, ROUTE D'HIVER |
| TRAIL, CUT LINE, PORTAGE | SENTIER, PENCEE OU PORTAGE |
| BUILT-UP AREA | AGGLOMÉRATION |
| RAILWAY: SIDING, STATION, STOP | CHEMIN DE FER, VOIE D'ÉVITEMENT, STATION, ARRÊT |
| BRIDGE | PONT |
| SEAPLANE BASE; SEAPLANE ANCHORAGE | BASE D'HYDRAVIONS; ANCRAGE D'HYDRAVIONS |
| HOUSE; BARN | MAISON; GRANGE |
| CHURCH; SCHOOL | ÉGLISE; ÉCOLE |
| POST OFFICE | BUREAU DE POSTE |
| TOWER: FIRE, RADIO | TOUR: FEU, RADIO |
| WELL: OIL, GAS | PUITS: PÉTROLE, GAZ |
| TANK: OIL, GASOLINE, WATER | RÉSERVOIR: PÉTROLE, ESSENCE, EAU |
| POWER TRANSMISSION LINE | LIGNE DE TRANSPORT D'ÉNERGIE |
| MINE | MINE |
| CUTTING, EMBANKMENT | DEBLAI; REMBLAI |
| GRAVEL PIT | CARRIÈRE DE GRAVIER |
| INTERNATIONAL, PROVINCIAL BOUNDARY WITH MONUMENT | FRONTIÈRE INTERNATIONALE, LIMITE PROVINCIALE AVEC BORNE |
| COUNTY, DISTRICT BOUNDARY | LIMITE DE COMTÉ OU DE DISTRICT |
| TOWNSHIP, PARISH BOUNDARY | LIMITE DE CANTON, DE PAROISSE |
| D.L.S. TOWNSHIP CORNER: SURVEYED; UNSURVEYED | COIN DE CANTON (A.T.C.): ARPENTE; NON ARPENTÉ |
| D.L.S. SECTION CORNERS | COINS DE SECTION (A.T.C.) |
| MUNICIPALITY BOUNDARY | LIMITE DE MUNICIPALITÉ |
| RESERVE, PARK, ETC. BOUNDARY | LIMITE DE RÉSERVE, DE PARC, ETC. |
| HORIZONTAL CONTROL POINT | POINT DE CONTRÔLE PLANIMÉTRIQUE |
| BENCH MARK WITH ELEVATION | REPERE DE NIVELLEMENT AVEC COTE |
| SPOT ELEVATION, PRECISE: LAND, WATER | POINT COTÉ, PRÉCIS: SUR TERRE; SUR L'EAU |
| STREAM OR SHORELINE: INDEFINITE | COURS D'EAU OU RIVE; IMPRÉCIS |
| DIRECTION OF FLOW | DIRECTION DU COURANT |
| LAKE, INTERMITTENT LAKE, PONDS | LAC; LAC INTERMITTENT; ETANGS |
| FLOODED LAND | TERRAIN INONDÉ |
| MARSH; SWAMP (WOODED) | MARAIS; BOISE MARÉCAIGÈUX |
| DRY RIVER BED WITH CHANNELS | LIT DE RIVIÈRE ASSÈCHE AVEC CHENAU |
| STRING BOG | FONDRIÈRE À FILAMENTS |
| TUNDRA: LAKES IN TUNDRA; POLYGONS | TOUNDRA: LACS EN TOUNDRA; POLYGOUES DE TOUNDRA |
| RAPIDS; FALLS; RAPIDS | RAPIDES; CHUTES; RAPIDES |
| FORESHORE FLATS, SAND IN WATER | ESTRANS, SABLE SOUS L'EAU |
| ROCKS | ROCHES |
| DAM | BARRAGE |
| WHARF | QUAI |
| DITCH | FOSSE |
| CONTOURS | COURBES DE NIVEAU |
| APPROXIMATE CONTOURS | COURBES DE NIVEAU APPROXIMATIVES |
| DEPRESSION CONTOUR | COURBE DE CUVETTE |
| CLIFF | FALAISE |
| SPOT ELEVATION, APPROXIMATE: LAND, WATER | POINT COTÉ, APPROXIMATIF: SUR TERRE; SUR L'EAU |
| ESKER | ESKER |
| SAND, SAND DUNES | SABLE; DUNES DE SABLE |
| FALSA BOG | FONDRIÈRE DE PALSE |
| WOODED AREA, FOREST | SURFACE BOISÉE, FORÊT |
| CLEARED AREA | ESPACE DÉNUDÉ, CLAIRIÈRE |

GLOSSARY - GLOSSAIRE

RAISED BEACHES (RB) PLAGES SURELEVÉES



REFERENCE POINT POINT DE REPÈRE

CHURCH - ÉGLISE (as above) (ci-dessus)

EASTING: Read number on grid line immediately to left of point. ABSISSSE: Notez le chiffre de la ligne de quadrillage immédiatement à gauche du repère.

Estimate tenths of a square from this line eastward to point. Estimer le nombre de dixièmes du carré entre cette ligne et le repère en direction est.

NORTHING: Read number on grid line immediately below point. ORDONNÉE: Notez le chiffre de la ligne de quadrillage immédiatement en dessous du repère.

Estimate tenths of a square from this line northward to point. Estimer le nombre de dixièmes du carré entre cette ligne et le repère en direction nord.

GRID REFERENCE RÉFÉRENCE AU QUADRILLAGE: 975984

Nearest similar grid reference 100 metres (about 33 miles) La prochaine référence semblable est à 100 000 mètres (environ 33 milles)

ONE THOUSAND METRE UNIVERSAL TRANSVERSE MERCATOR GRID

QUADRILLAGE DE MILLE MÈTRES TRANSVERSE UNIVERSEL DE MERCATOR

65 P/8	55 M/5	55 M/6
65 P/1	55 M/4	55 M/3
65-1/16	55 L/13	55 L/14

The 1980 MAGNETIC BEARING is 6'12" (110 mils) EAST OF GRID NORTH.

ANNUAL CHANGE DECREASING 20.1"

GRID NORTH is 2'27" (44 mils) WEST OF TRUE NORTH for centre of map.

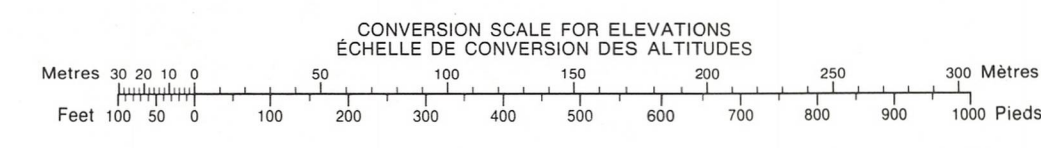
Le REPERE MAGNÉTIQUE en 1980 est à 6'12" (110 mils) à l'EST DU NORD DU QUADRILLAGE.

VARIATION ANNUELLE DÉCROISSANTE 20.1"

NORD DU QUADRILLAGE est à 2'27" (44 mils) à l'OUEST DU NORD GÉOGRAPHIQUE au centre de la carte.

NOTE: GRID TICKS WITH NUMBERS IN BRACKETS OR WITHOUT NUMBERS INDICATE THE 1000 METRE U.T.M. GRID ZONE 14. LES TRATS NUMÉRÉS ENTRE PARENTHÈSES OU SANS NUMÉRO INDICENT LE QUADRILLAGE DE 1000 MÈTRES T.U.M.

THE MAGNETIC COMPASS MAY BE ERRATIC IN THIS AREA. LA BOUSSOLE SERA PEUT-ÊTRE INSTABLE DANS CETTE RÉGION



PRODUCED BY THE SURVEYS AND MAPPING BRANCH DEPARTMENT OF ENERGY, MINES AND RESOURCES. OTTAWA, PUBLISHED IN 1981. COPIES MAY BE OBTAINED FROM THE CANADA MAP OFFICE, DEPARTMENT OF ENERGY, MINES AND RESOURCES, OTTAWA, OR YOUR NEAREST MAP DEALER. © 1981, HER MAJESTY THE QUEEN IN RIGHT OF CANADA, DEPARTMENT OF ENERGY, MINES AND RESOURCES.

ELEVATIONS IN METRES ABOVE MEAN SEA LEVEL

CONTOUR INTERVAL 10 METRES

NORTH AMERICAN DATUM 1927

TRANSVERSE MERCATOR PROJECTION

DISTRICT OF KEEWATIN

NORTHWEST TERRITORIES

Scale 1:50 000 Échelle

ALTITUDES EN MÈTRES

ÉQUIDISTANCE DES COURBES 10 MÈTRES

SISTÈME DE RÉFÉRENCE GÉODÉSIQUE NORD-AMÉRICAIN 1927

PROJECTION TRANSVERSE DE MERCATOR

ÉTABLI PAR LA DIRECTION DES LEVÉS ET DE LA CARTOGRAPHIE, MINISTÈRE DE L'ÉNERGIE, DES MINES ET DES RESSOURCES, OTTAWA, PUBLIÉE EN 1981. CES CARTES SONT EN VENTE AU BUREAU DES CARTES DU CANADA, MINISTÈRE DE L'ÉNERGIE, DES MINES ET DES RESSOURCES, OTTAWA, OU CHEZ LE VÉNICULEUR LE PLUS PRÈS. © 1981, SA MAJESTÉ LA REINE DU CHEF DU CANADA, MINISTÈRE DE L'ÉNERGIE, DES MINES ET DES RESSOURCES.

ON PEUT OBTENIR DES RENSEIGNEMENTS SUR LE LIEU ET L'ALTITUDE EXACTE DES REPÈRES DE NIVELLEMENT EN ÉCRIVANT AUX LEVÉS GÉODÉSIQUES, DIRECTION DES LEVÉS ET DE LA CARTOGRAPHIE, OTTAWA.