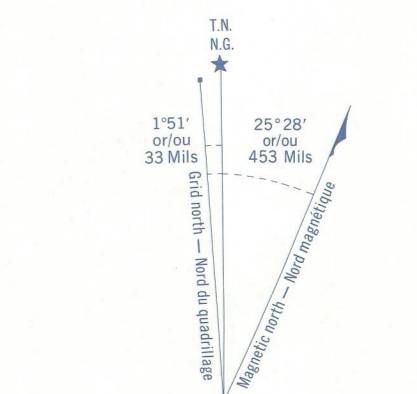
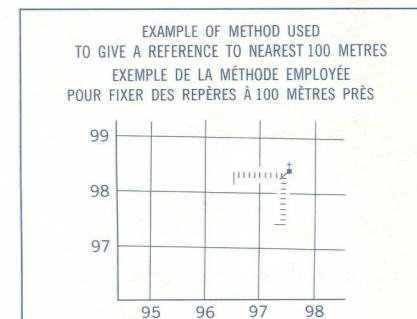



Military users, refer to this map as: **SERIES A 741 SÉRIE**
 Références de cette carte pour usage militaire: **MAP 83 M/3 CARTE**
EDITION 2 MCE EDITION



ONE THOUSAND METRE
 UNIVERSAL TRANSVERSE MERCATOR GRID
ZONE 11
 QUADRILLAGE DE MILLE MÈTRES
 TRANSVERSE UNIVERSEL DE MERCATOR




REFERENCE POINT CHURCH - EGLISE (see above) (voir ci-dessus)
 POINT DE REPÈRE

EASTING Road number on grid line immediately to left of point: 66
 ADDITION: Note the column of the figure of the quadrillage immediately to the right of the point: 97
 Estimate tenths of a square from this line eastward to point: 15
 Estimate the number of decimeters of the carté entre cette ligne et le repère en direction est: 15

NORTHING Road number on grid line immediately below point: 04
 ADDITION: Note the row of the figure of the quadrillage immediately on dessous du repère: 98
 Estimate tenths of a square from this line northward to point: 15
 Estimate the number of decimeters of the carté entre cette ligne et le repère en direction nord: 15

GRID REFERENCE: 66984
 Repère sur le quadrillage: 97984
 Repère complet grid reference: 100 000 mètres
 La quadrillage référence complète est: 100 000 mètres




Produced by the SURVEYS AND MAPPING BRANCH,
 DEPARTMENT OF ENERGY, MINES AND RESOURCES
 Updated from aerial photographs taken in 1977, 1978 and 1979.
 Copies may be obtained from the Canada Map Office,
 Department of Energy, Mines and Resources, Ottawa,
 or your nearest map dealer.
 © 1985, Her Majesty the Queen in Right of Canada,
 Department of Energy, Mines and Resources.

Roads	Routiers	dur highway	revêtement dur	dur highway	revêtement dur
hard surface	revêtement dur	dur highway	revêtement dur	dur highway	revêtement dur
loose or stabilized surface, all weather	gravier, aggloméré, toute saison	dur highway	revêtement dur	dur highway	revêtement dur
loose surface, dry weather	de gravier, temps sec	dur highway	revêtement dur	dur highway	revêtement dur
undrained road or street	route non drainée ou rue	dur highway	revêtement dur	dur highway	revêtement dur
cut track	sentier, parcelle ou portage	dur highway	revêtement dur	dur highway	revêtement dur
trail cut track or portage	sentier, parcelle ou portage	dur highway	revêtement dur	dur highway	revêtement dur

FOR COMPLETE REFERENCE SEE REVERSE SIDE
 POUR UNE LISTE COMPLÈTE DES SIGNES, VOIR AU VERSO

WEMBLEY
 ALBERTA
 WEST OF SIXTH MERIDIAN OUEST DU SIXIEME MERIDIEN



Information concerning bench marks and horizontal survey measurements can be obtained from Geomatics Survey, Survey and Mapping Branch, Ottawa.

CONVERSION SCALE FOR ELEVATIONS
 Mètres 30 30 10 0 50 100 200 300 400 500 600 700 800 900 1000 Pieds

ÉCHELLE DE CONVERSION DES ALTITUDES
 Pieds 100 200 300 400 500 600 700 800 900 1000 Mètres

CONTOUR INTERVAL: 50 FEET
 Elevations in Feet above Mean Sea Level
 North American Datum 1927
 Transverse Mercator Projection

ÉQUIDISTANCE DES COURSES SO PIEDS
 Altitudes en pieds
 Système de référence géodésique nord américain 1927
 Projection Transverse de Mercator

Établi par la DIRECTION DES LEVÉS ET DE LA CARTOGRAPHIE,
 MINISTÈRE DE L'ÉNERGIE, DES MINES ET DES RESSOURCES
 Mis à jour à l'aide de photographies aériennes prises en 1977, 1978 et 1979.
 Vérification des coordonnées en 1985, Pointe en 1985.
 Ces cartes sont en vente au Bureau des Cartes de Canada,
 ministère de l'Énergie, des Mines et des Ressources, Ottawa,
 ou chez le revendeur de cartes.
 © 1985, Sa Majesté La Reine du Chef du Canada,
 Ministère de l'Énergie, des Mines et des Ressources.

WEMBLEY
 83 M/3
 EDITION 2 / ÉDITION

Energy, Mines and Resources Canada
 Énergie, Mines et Ressources Canada