


Military users refer to this map as: Réference de cette carte pour usage militaire.

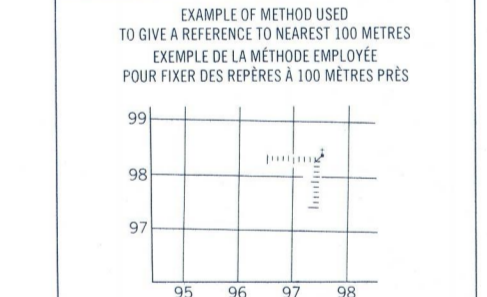
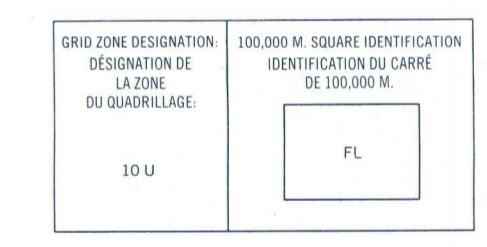
SERIES A 721 SERIE MAP 92-1/6 CARTE EDITION 2 MCE EDITION



Use diagram only to obtain numerical values APPROXIMATE MEAN OCCURRENCE 1914 FOR CENTRE OF MAP
Annuel moyen: occurrence 2.8'

Utiliser le diagramme que pour obtenir les valeurs numériques APPROXIMATIVE MEAN OCCURRENCE 1914 VARIATION ANNUELLE OCCURRENCE 2.8'

ONE THOUSAND METRE
UNIVERSAL TRANSVERSE MERCATOR GRID
ZONE 10
QUADRILLAGE DE MILLE MÈTRES
TRANSVERSE UNIVERSEL DE MERCATOR



REFERENCE POINT
POINT DE REPÈRE CHURCH - ÉGLISE (E-68554)

EASTING: Road number on grid line immediately to left of point
LONGITUDE EST: Numéro de la ligne de quadrillage immédiatement à gauche du repère

Estimate length of a square from this line westward to point
Estimer le nombre de diamètres de carré entre cette ligne et le repère en direction est

GRID REFERENCE
REPÈRE DU QUADRILLAGE 079684

NORTHING: Road number on grid line immediately below point
LATITUDE NORD: Numéro de la ligne de quadrillage immédiatement en dessous du repère

Estimate length of a square from this line northward to point
Estimer le nombre de diamètres de carré entre cette ligne et le repère en direction nord

GRID REFERENCE
REPÈRE DU QUADRILLAGE 079684


Nearest center grid reference 100 000 metres (328 084 feet)
La prochaine référence au centre est à 100 000 mètres (328 084 pieds)

Produced by the SURVEYS AND MAPPING BRANCH, DEPARTMENT OF ENVIRONMENT AND RESOURCES. Updated from aerial photographs taken in 1971. Culture check 1972. Printed 1973.

Copies may be obtained from the Canada Map Office, Department of Energy, Mines and Resources, Ottawa, or your nearest map dealer.

© Canada Copyrights Reserved 1975

SPENCES BRIDGE
KAMLOOPS DIVISION OF YALE LAND DISTRICT
BRITISH COLUMBIA
WEST OF SIXTH MERIDIAN - OUEST DU SIXIÈME MÉRIDIEN
Scale 1:50,000 Echelle



This Provisional Map is equivalent to a standard map in accuracy of content.

Some names on this map are not yet official. Corrections or additions are invited by the Surveys and Mapping Branch.

CONTOUR INTERVAL: 100 FEET
Élévation et relief above Mean Sea Level
North American Datum 1927
Transverse Mercator Projection

Cette carte provisoire équivaut à une carte régulière en ce qui concerne la précision de son contenu.

Certains noms inscrits sur cette carte ne sont pas encore officiels. La Direction des levés et de la cartographie accepte avec plaisir de recevoir vos suggestions de corrections et d'ajouts.

ÉQUIDISTANCE DES COUBLES 100 PIEDS
Élévation et relief au-dessus du niveau moyen de la mer
Système de référence géodésique nord américain, 1927
Projection transverse de Mercator

Établi par la DIRECTION DES LEVÉS ET DE LA CARTOGRAPHIE, MINISTÈRE DE L'ÉNERGIE, DES MINES ET DES RESSOURCES. Mise à jour à l'aide de photographies aériennes prises en 1971. Vérification des contours en 1973. Imprimé en 1975.

Ces cartes sont en vente au Bureau des Cartes du Canada, du Centre de l'énergie, des Mines et des Ressources, Ottawa, ou chez le marchand le plus près.

© Canada 1975, tous droits réservés

SUPERSEDED EDITION