

Military users, refer to this map as: **Référence de cette carte pour usage militaire:**  
 SERIES A 751 SERIE  
 MAP 52-1/6 CARTE  
 EDITION 2 M.C.E. EDITION

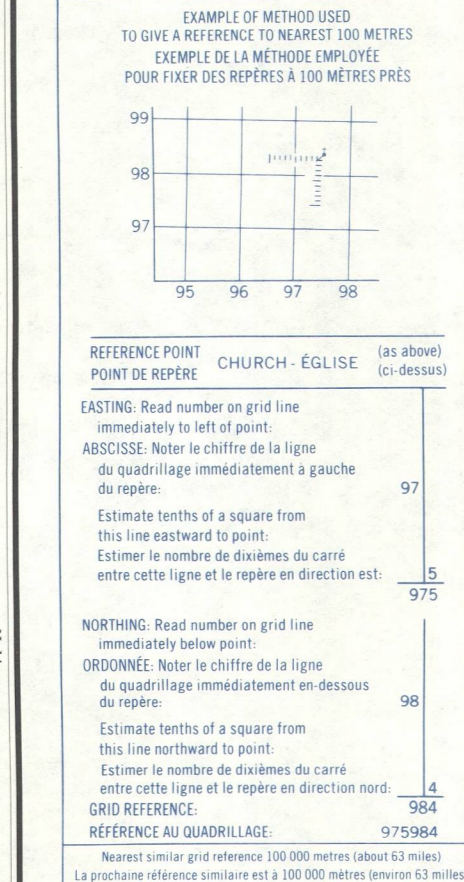
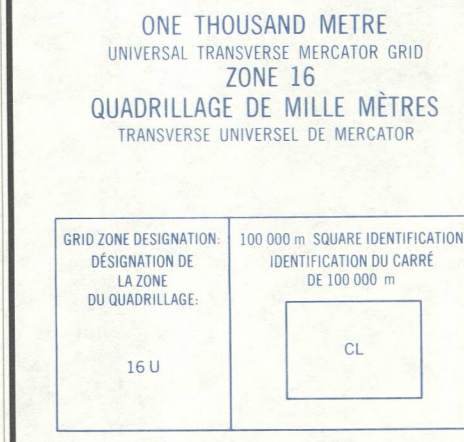

**GLOSSARY GLOSSAIRE**

Airfield	.....	Terrain d'aviation
Area	.....	Zone
City Limits	.....	Limites de ville
Contour	.....	Contour
Distch	.....	Fauche
Dipwell	.....	Abîme
Dune	.....	Dune
Filtration Plant	.....	Usine de filtration
Gas	.....	Station de gaz
Golf Course	.....	Terrain de golf
Jack Yard	.....	Parc
Key	.....	Clé
Lockout	.....	Barrière
Motor Road	.....	Chemin de terre
Oil Wells	.....	Puits de pétrole
Park	.....	Parc
Risk	.....	Pâturage
Senior Citizens Home	.....	Foyer de jour d'or
St. Area	.....	Station de tram
String Bog	.....	Fondrière à filaments
Surveyed Line	.....	Ligne arpentée
Tank	.....	Abri
Water	.....	Eau
Water Road	.....	Chemin d'eau

For a complete glossary see reverse side  
 Pour un glossaire complet, voir au verso

**ABBREVIATIONS ABRÉVIATIONS**

Aband.	.....	Abandonné, de
C	.....	Contour
CO	.....	Comté
E	.....	Elevator
Fy	.....	Ferry
IR	.....	Indian Reserve
N	.....	Navigable
L	.....	Lake
Mun.	.....	Municipality
Mun.	.....	Municipality
P	.....	Post Office
PM	.....	Power House
RCMP	.....	Royal Canadian Mounted Police
Res.	.....	Reservoir
Trans Sta.	.....	Transformer Station
TL	.....	Tree Farm Licence



**TABLEAU D'ASSEMBLAGE DU SYSTÈME NATIONAL DE RÉFÉRENCE CARTOGRAPHIQUE**

50°00'	52°00'	52°15'	52°30'
50°45'	52-1/2	52-1/1	52-1/0
51°30'	52-1/5	52-1/4	52-1/3
52°15'	52-1/4	52-1/3	52-1/2
53°00'	52°00'	52°15'	52°30'

**INDEX TO ADJOINING MAPS OF THE NATIONAL TOPOGRAPHIC SYSTEM**


Produced by the SURVEYS AND MAPPING BRANCH, DEPARTMENT OF ENERGY, MINES AND RESOURCES. Updated from aerial photographs taken in 1976 and 1978. Colour check 1978. Published in 1981. Copies may be obtained from the Canada Map Office, Department of Energy, Mines and Resources, Ottawa, or your nearest map dealer. © 1981. Her Majesty the Queen in Right of Canada. Department of Energy, Mines and Resources.

**Roads:** Routes  
 loose surface, dry weather  
 loose surface, wet weather  
 unclassified streets  
 cart track  
 trail, cut line or portage

**Routes:** Routes  
 gravel, aggregate, loose surface  
 de gravier, temps sec  
 de gravier, temps sec  
 ruelles hors classe  
 de terre  
 sentier, parcelle ou portage

FOR COMPLETE REFERENCE SEE REVERSE SIDE  
 POUR UNE LIÈTE COMPLÈTE DES SIGNES VOIR AU VERSO

**ARMSTRONG**  
 THUNDER BAY DISTRICT  
 ONTARIO  
 Scale 1:50 000 Echelle



Information concerning location and precise elevation of bench marks can be obtained by writing to the Geodetic Survey, Surveys and Mapping Branch, Ottawa.

Do not obtain the corresponding scale for the use of the altitudes of bench marks from the Geodetic Survey, Surveys and Mapping Branch, Ottawa.

Établi par la DIRECTION DES LEVÉS ET DE LA CARTOGRAPHIE, MINISTÈRE DE L'ÉNERGIE, DES MINES ET DES RESSOURCES. Mise à jour à l'aide de photographies aériennes prises en 1976 et 1978. Vérification des couleurs en 1978. Publié en 1981. Ce cartage peut être obtenu au Bureau des Cartes du Canada, Ministère de l'Énergie, des Mines et des Ressources, Ottawa, ou chez votre marchand de cartes.

© 1981. Sa Majesté La Reine du Chef du Canada. Ministère de l'Énergie, des Mines et des Ressources.

**ARMSTRONG**  
 52-1/6  
 EDITION 2