
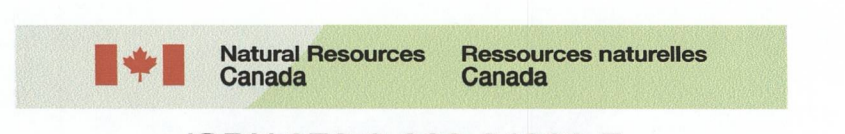


- Road: hard surface, more than 2 lanes; toll gate; service centre
Route: revêtement dur, plus de 2 voies; poste de péage; centre de service
- Road: hard surface, 2 lanes; toll gate; service centre
Route: revêtement dur, 2 voies, moins de 2 voies; péage; centre de service
- Road: loose or stabilized surface, all season, 2 lanes or more; less than 2 lanes
Route: de gravier, aggloméré, toute saison, 2 voies ou plus; moins de 2 voies
- Road: loose surface, dry weather; vehicle tracks or water road; trail; portage
Route: de gravier, temps sec; chemins de terre ou d'été; sentier; portage
- Highway interchange; highway route number; built-up area
Échangeur; numéro de route; agglomération; zone bâtie
- Railway; single track; railway station; bridge; turntable; multiple tracks
Chemin de fer, voie unique; gare; pont; plaque tournante; voies multiples
- Railway; abandoned; railway yard
Chemin de fer, abandonné; gare de triage
- Rapid transit; rail, road, footbridge
Transport rapide: voie ferrée, route; passerelle
- Causeway; covered bridge; trestle bridge; movable bridge
Chaussée; pont couvert; trestle; pont; pont mobile
- Boundary: International; boundary monument
Limite: internationale; repère d'arpentage
- Boundary: Provincial and Territorial
Limite: Provinciale et territoriale
- Boundary: unsurveyed provincial or territorial; area outline
Limite: Provinciale ou territoriale non arpentée; surface délimitée
- Boundary: administrative; recreational
Limite: administrative; récréative
- Boundary: geographic; unsurveyed geographic; small Indian reserve
Limite: géographique; géographique non arpentée; petite réserve indienne
- Wall; fence
Mur; clôture
- Power transmission line; multiple lines; submarine cable
Ligne de transport d'énergie; lignes multiples; câble sous-marin
- Pipeline: oil, natural gas; control valve; multi-user; underground
Pipeline: pétrole, gaz naturel; valve de contrôle; multi-utilisateur; souterrain
- Mine; pit; sand; gravel; clay; quarry
Mine; fosse; sable; gravier; argile; carrière
- Airport/airfield; active, condition unknown; heliport
Aéroport/aérodrome: actif, condition inconnue; héliport
- Industrial building; chimney; industrial; flare stack; burner; landmass
Bâtiment industriel; cheminée; industrielle; tour; brûleur; terre; îlot
- Oil tank; water tank
Réservoir de pétrole; réservoir d'eau
- Silo; grain elevator; clearance tower; satellite tracking station
Silo; élévateur à grains; tour de dégagement; station de poursuite de satellite
- Electric facility; oil or natural gas facility; wind-operated device
Installation électrique; installation pétrolière ou gazière; éolienne
- Tower; communication, radar antenna; radio telescope; fire; control
Tour; communication, antenne radar, télescope radio; feu, contrôle
- Domestic waste; liquid waste; industrial solid deposit
Déchet domestique; déchet liquide; dépôt de solide industriel
- Sporting area; community centre
Centre sportif; centre communautaire
- Lookout; historic site; zoo
Belvédère; lieu historique; zoo
- Golf course; campground; ruins
Terrain de golf; terrain de camping; ruines
- Skilift; sports track
Remonte-pente; piste de course
- Building(s); building(s); religious; educational; cabin
Bâtiment(s); bâtiment(s); religieux; éducatif; cabane
- Hospital; medical centre; senior citizens home; lodging
Hôpital; centre médical; résidence pour personnes âgées; gîte
- City hall; Parliament Building; municipal hall
Mairie; édifice du Parlement; salle municipale
- Customs post; ranger guard station; cemetery
Poste de douane; poste de garde forestier / poste de garde de parc; cimetière
- Court house; penal institution
Maison de justice; établissement pénitentiaire
- Fire station; police station; armoury
Casern de pompier; poste de police; magasin militaire
- Remotely piloted; autonomous; disappearing stream
Plan d'eau souterrain; cours d'eau ou ruisseau qui disparaissent
- Navigation light; lighthouse; crib or abandoned bridge pier
Feu de navigation; phare; casier ou pilier de pont abandonné
- Coast guard station; seaplane base; active, condition unknown; marina
Station de la garde-côte; hydrobase: actif, condition inconnue; marina
- Fish ladder; dam; small, large, carrying road
Échelle à poissons; barrage: petit, grand; pontant une route
- Dyke/dam; boat ramp; pier or dock; breakwater
Digénieur de protection; rampe de chargement; quai; jetée; gât; brise-lames
- Ship; drydock; tank; small island; navigational beacon
Cale; cale sèche; gât; îlot; balise de navigation
- Navigable canal; lock; dike, canal, irrigation canal; spring
Canal navigable; écluse; bief; canalisation; canal d'irrigation; source
- Reservoir; underground reservoir; fish pound
Réservoir; réservoir souterrain; whies dans l'eau
- Alluvium; dry river bed; sand in water; freshwater fish
Alluvion: lit de rivière à sec, sable dans l'eau, estuaire
- Rapids; falls (height)
Rapides; chutes (hauteur)
- Rocky ledge; reef; rocks in water; exposed shipwreck
Roc rocheux; récif; rochers dans l'eau; épave émergée
- Moraine; glacial debris; permanent snow and ice
Moraine; débris glaciaires; neige et glace permanentes
- Marsh; swamp; marsh in water; stinging nettle
Marais; marécage; marais dans l'eau; ortie brûlante
- Sand; pebbles; sand; polygen; sedge bog
Sable; cailloux; polygène; saulaie
- Contours: index; intermediate; approximate
Courbes de niveau: multiples; intermédiaires; approximatives
- Depression contour; spot elevation; cave
Courbes de cuestas; point coté; caverne



47-G/3 SCALE 1:50 000 ÉDITION 01

NO TITLE Nunavut



Produced on March 17, 2010, by the Centre for Topographic Information, Natural Resources Canada.
Établi le 17 mars 2010, par le Centre d'information topographique, Ressources naturelles Canada.

The paper copy of this map meets the print quality standards of Natural Resources Canada when it bears a Certified Map Printer holographic label.
Le copier papier de cette carte respecte les normes de qualité d'impression de Ressources naturelles Canada quand elle porte l'étiquette holographique de l'imprimeur de cartes agréé.

Map content validity dates
- Road network, 1982 - 2001
- Hydrographic network, 1982 - 2001
- Vegetation, Absent
- Buildings, Absent
- Boundaries, 2009
- Toponymy, 2004 - 2009

Detailed metadata can be found at: <http://GeoGratis.gc.ca>

For corrections, additions or comments concerning the content of this map, please contact Natural Resources Canada at: topo@nrcan.gc.ca
Veuillez nous écrire à: topo@nrcan.gc.ca

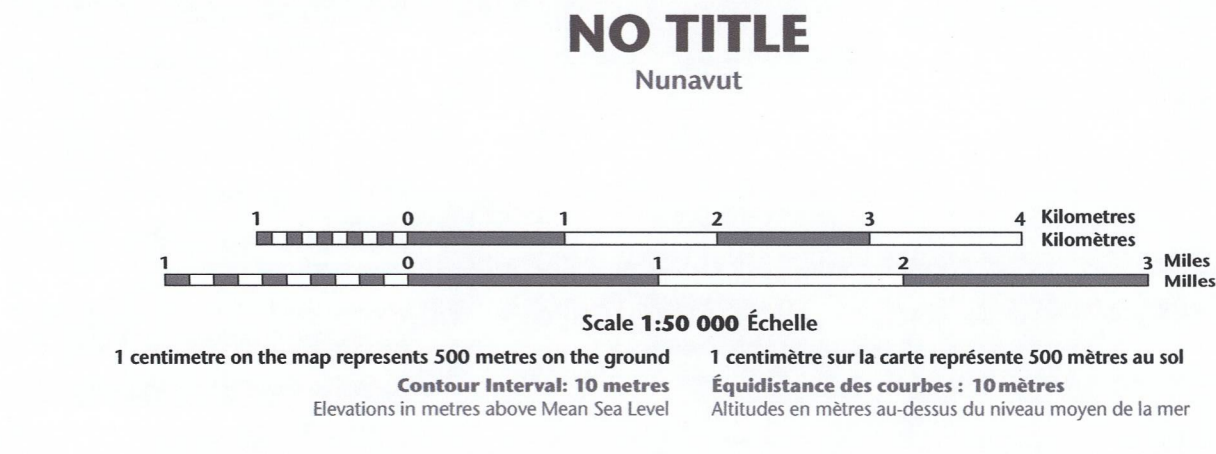
© 2010, Her Majesty the Queen in Right of Canada.
Cette carte ne doit pas être utilisée pour la navigation aérienne ou maritime.

Dates de validité du contenu de la carte
- Réseau routier, Absent
- Réseau hydrographique, 1982 - 2001
- Végétation, Absent
- Bâtiments, Absent
- Frontières, 2009
- Toponymie, 2004 - 2009

Consultez les métadonnées détaillées sur: <http://GeoGratis.gc.ca>

Pour toutes corrections, additions ou commentaires concernant le contenu de cette carte, veuillez contacter Ressources naturelles Canada par courrier électronique à: topo@nrcan.gc.ca
Veuillez nous écrire à: topo@nrcan.gc.ca

© 2010, Sa Majesté la Reine du chef du Canada.
Cette carte ne doit pas être utilisée pour la navigation aérienne ou maritime.

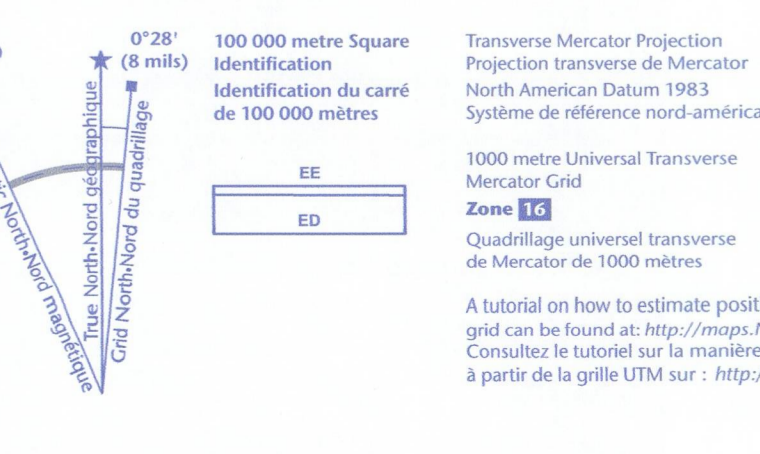


Use diagram only to obtain numeric values
Approximate Mean Declination 2010
los centre de map
Annual change decreasing 40.2'

N'utilisez le diagramme que pour obtenir les valeurs numériques
Déclinaison moyenne approximative au centre de la carte en 2010
Variation annuelle décroissante 40.2'

For magnetic declination information, visit: <http://nrcan.gc.ca/geomag>
Pour l'information sur la déclinaison magnétique, visitez: <http://nrcan.gc.ca/geomag>

The magnetic compass may be erratic in this region
La boussole sera peut-être instable dans cette région



Transverse Mercator Projection
Projection transversale de Mercator
North American Datum 1983
Système de référence nord-américain 1983

1000 metre Universal Transverse Mercator Grid
Grille universelle transversale de Mercator de 1000 mètres

Zone 18
Designation de la zone de quadrillage

1000000
1000000

For more information on the UTM grid can be found at: <http://nrcan.gc.ca/topo01>
Consultez le bulletin sur la manière d'évaluer la position à partir de la grille UTM sur: <http://nrcan.gc.ca/topo01>

Printed map / Carte imprimée
Cat. no. / No de cat.
M116-2-04/0203
ISBN 978-0-600-04892-7

47-G/3
SCALE 1:50 000
EDITION 01
VERSION 00
SERIES A713

Digital map / Carte numérique
Cat. no. / No de cat.
M116-2-04/0203 PDF
ISBN 978-0-600-04892-7