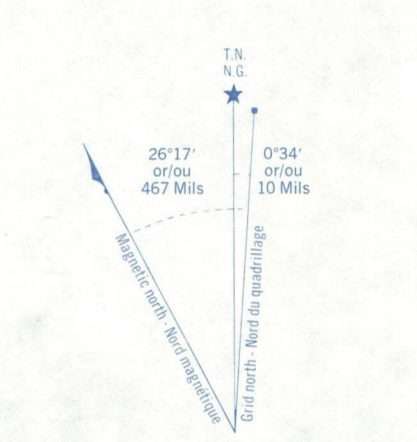
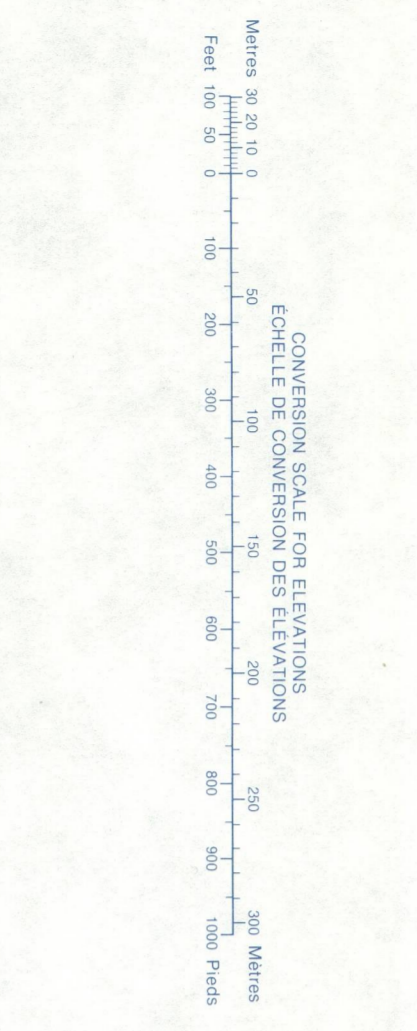
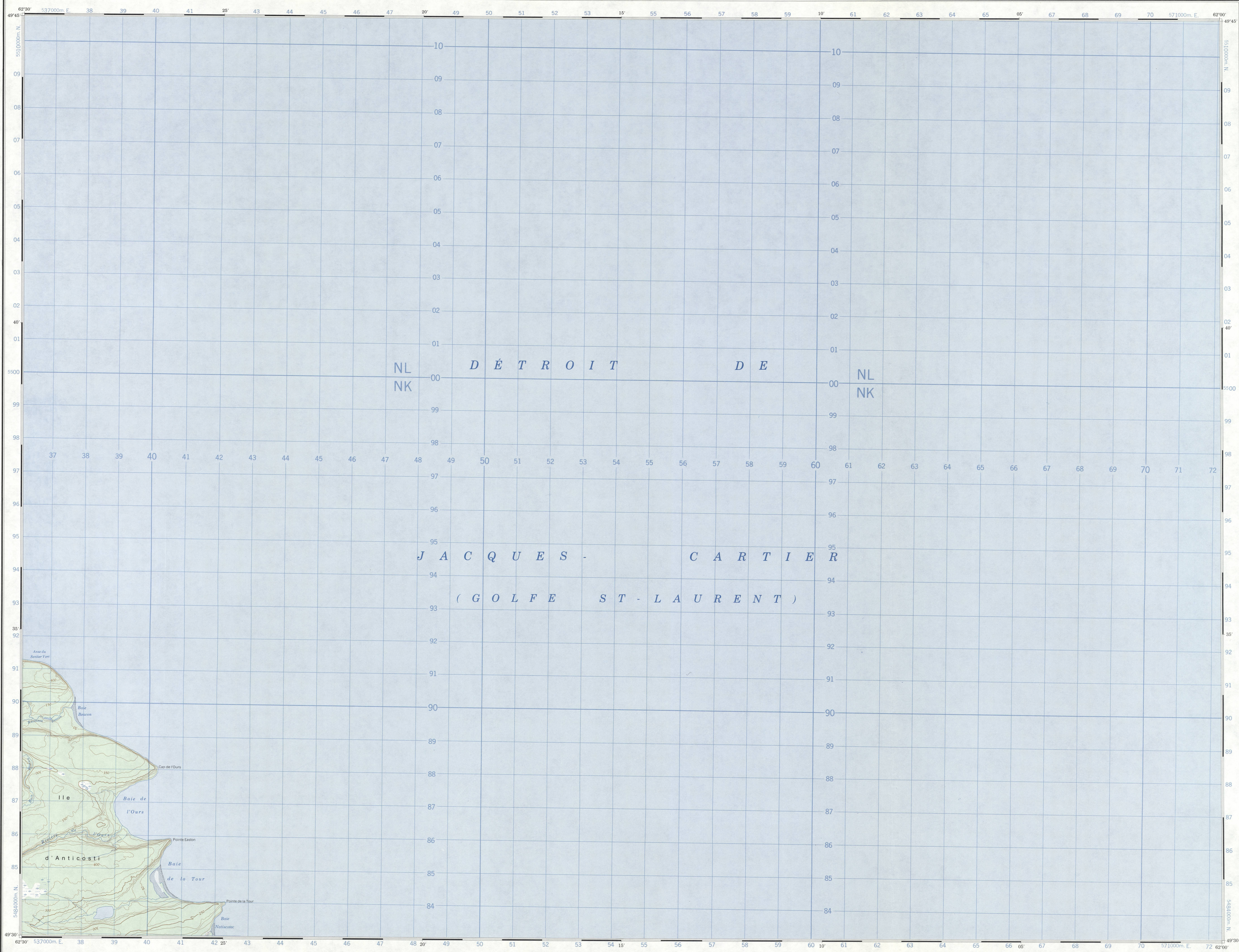


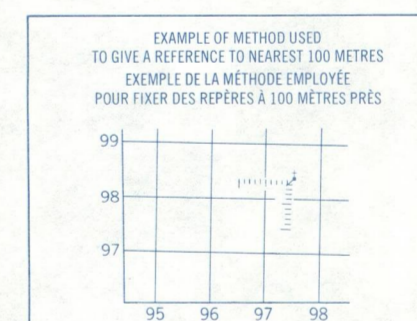
Military users, refer to this map as: **SERIES A 761 SÉRIE**  
 Références de cette carte pour usage militaire: **MAP 12 E/9 CARTE**  
 EDITION 2 MCE ÉDITION



Use diagram only to obtain numerical values  
 APPROXIMATE MEAN DECLINATION 1977  
 FOR CENTRE OF MAP  
 Annual change decreasing 7.4  
 Utilisez le diagramme pour obtenir les valeurs numériques  
 DÉCLINAISON MOYENNE APPROXIMATIVE  
 AU CENTRE DE LA CARTE EN 1977  
 Variation annuelle décroissante 7,4

ONE THOUSAND METRE  
 UNIVERSAL TRANSVERSE MERCATOR GRID  
 ZONE 20  
 QUADRILLAGE DE MILLE MÈTRES  
 TRANSVERSE UNIVERSSEL DE MERCATOR

GRID ZONE IDENTIFICATION DÉSIGNATION DE LA ZONE DU QUADRILLAGE	100,000 M. SQUARE IDENTIFICATION IDENTIFICATION DU CARRÉ DE 100,000 M.
20 U	NL NK



REFERENCE POINT: CHURCH - ÉGLISE  
 POINT DE REPÈRE: ÉGLISE  
 EASTING: Read number on grid line immediately to left of point.  
 LONGITUDE EST: Note le chiffre de la ligne du quadrillage immédiatement à gauche du point.  
 Estimate number of squares from this line westward to point.  
 Estimer le nombre de carrés du carré entre cette ligne et le repère en direction ouest.  
 NORTHING: Read number on grid line immediately below point.  
 LATITUDE NORD: Note le chiffre de la ligne du quadrillage immédiatement en dessous du point.  
 Estimate number of squares from this line northward to point.  
 Estimer le nombre de carrés du carré entre cette ligne et le repère en direction nord.  
 GRID REFERENCE: 97584  
 RÉFÉRENCE AU QUADRILLAGE: 97584  
 Reference number grid reference 100,000 metres above 42 metres.  
 Le chiffre de référence du carré est à 100,000 mètres au-dessus de 42 mètres.

TABLEAU D'ASSEMBLAGE DU SYSTÈME NATIONAL DE RÉFÉRENCE CARTOGRAPHIQUE


62°00'	62°30'	63°00'
50°00'	12 E/9	12 E/9
49°30'	12 E/7	12 E/5
49°00'	62°00'	62°30'

INDEX TO ADDING MAPS OF THE NATIONAL TOPOGRAPHIC SYSTEM

62°00'	62°30'	63°00'
50°00'	12 E/9	12 E/9
49°30'	12 E/7	12 E/5
49°00'	62°00'	62°30'

POINTE DE LA TOUR  
 SAGUENAY COUNTY-COMTÉ DE SAGUENAY  
 QUÉBEC

Scale 1:50,000 Échelle



CONTOUR INTERVAL 50 FEET  
 Élévations in feet above Mean Sea Level  
 North American Datum 1927  
 Transverse Mercator Projection

ÉQUIDISTANCE DES COURBES 15 MÈTRES  
 Élévations en pieds au-dessus du niveau moyen de la mer  
 Système de référence géodésique nord-américain, 1927  
 Projection transverse de Mercator

Produced by the SURVEYS AND MAPPING BRANCH,  
 DEPARTMENT OF ENERGY, MINES AND RESOURCES.  
 Updated from aerial photographs taken in 1975. Culture check  
 1976. Information current as of 1976.  
 Copies may be obtained from the Canada Map Office,  
 Department of Energy, Mines and Resources, Ottawa,  
 or your nearest map dealer.  
 © Canada Copyrights Reserved 1978

Roads: Routes  
 cart track: chemin  
 trail, cut line or portage: sentier, parcelle ou portage  
 FOR COMPLETE REFERENCE SEE REVERSE SIDE POUR UNE LISTE COMPLÈTE DES SIGNES, VOIR AU VERSO

Élaboré par la DIRECTION DES LÉVÉS ET DE LA CARTOGRAPHIE,  
 MINISTÈRE DE L'ÉNERGIE, DES MINES ET DES RESSOURCES.  
 Mise à jour à l'aide de photographies aériennes prises en 1975. Vérification  
 des ouvrages en 1976. Révisé/ajouté le 1976.  
 Ces cartes sont en vente au Bureau des Cartes du Canada,  
 Ministère de l'Énergie, des Mines et des Ressources, Ottawa,  
 ou chez le vendeur le plus près.  
 © Canada 1978. Tous droits réservés