

METRIC/MÉTRIQUE

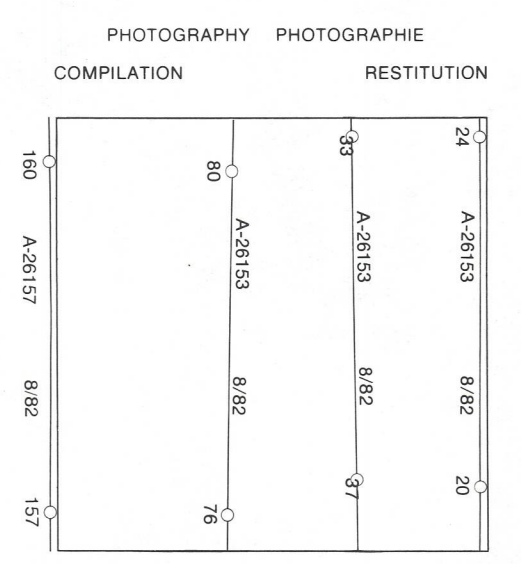
Military users, refer to this map as: **SÉRIE A 701 SÉRIE MAP 66 M/13 CARTE**
 Références de cette carte pour usage militaire: **ÉDITION 1 MCE ÉDITION**

66 M/13
EDITION 1 ÉDITION


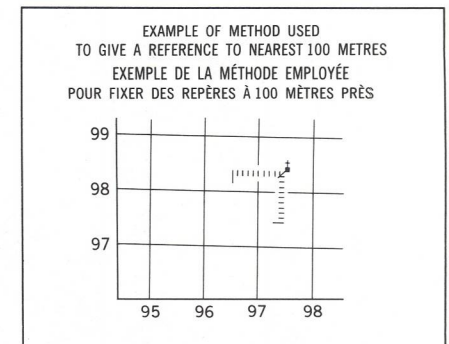


LEGEND - LÉGENDE

- ROAD, HARD SURFACE ROUTE, REVÊTEMENT DUR
- ROAD, LOOSE SURFACE ROUTE, SURFACE DE GRAVIER
- CART TRACK, WINTER ROAD CHEMIN DE TERRE, ROUTE D'HIVER
- TRAIL, CUT LINE, PORTAGE SENTIER, PERCÉE OU PORTAGE
- BUILT-UP AREA AGGLOMÉRATION
- RAILWAY: SIDING, STATION; STOP CHEMIN DE FER: VOIE D'ÉVITEMENT; STATION; ARRÊT
- BRIDGE PONT
- SEAPLANE BASE; SEAPLANE ANCHORAGE BASE D'HYDROAVIONS; ANCRAGE D'HYDROAVIONS
- HOUSE; BARN MAISON; GRANGE
- CHURCH; SCHOOL; POST OFFICE ÉGLISE; ÉCOLE; BUREAU DE POSTE
- TOWER; LANDMARK OBJECT TOUR; VALEUR DE RÉFÈRE
- WELL; OIL, GAS; TANK; WATER PUIS: PÉTROLE, GAZ; RÉSERVOIR; EAU
- POWER TRANSMISSION LINE LIGNE DE TRANSPORT D'ÉNERGIE
- MINE; GRAVEL PIT MINE; CARRIÈRE DE GRAVIER
- CUTTING; EMBANKMENT DÉBLAI; REMBLAI
- INTERNATIONAL, PROVINCIAL BOUNDARY WITH MONUMENT AND NUMBER FRONTIÈRE INTERNATIONALE, LIMITE PROVINCIALE AVEC BORNE ET NUMÉRO
- PROVINCIAL BOUNDARY, UNSURVEYED FRONTIÈRE PROVINCIALE, NON ARPENTÉE
- COUNTY, DISTRICT BOUNDARY LIMITE DE COMTE OU DE DISTRICT
- TOWNSHIP, PARISH BOUNDARY LIMITE DE CANTON, DE PARROISSE
- MUNICIPALITY BOUNDARY LIMITE DE MUNICIPALITÉ
- RESERVE, SANCTUARY, PARK, ETC. BOUNDARY LIMITE DE RÉSERVES, SANCTUAIRES, PARCS, ETC.
- OUTLINED LANDMARK AREA BOUNDARY APPROXIMATE, ETC. LIMITE DE SURFACE RÉFÈRE, LIMITE APPROXIMATIVE, ETC.
- D.L.S. TOWNSHIP CORNER: SURVEYED; UNSURVEYED COIN DE CANTON (A.T.C.): ARPENTÉ; NON ARPENTÉ
- D.L.S. SECTION CORNERS COINS DE SECTION (A.T.C.)
- HORIZONTAL CONTROL POINT POINT DE CONTRÔLE PLANIMÉTRIQUE
- BENCH MARK WITH ELEVATION RÉFÈRE DE NIVELLEMENT AVEC COTE
- SPOT ELEVATION, PRECISE POINT COTÉ, PRÉCIS
- STREAM OR SHORELINE, INDEFINITE COURS D'EAU OU RIVE; IMPRÉCIS
- LAKE; INTERMITTENT LAKE; SHALLOW LAKE LAC; LAC INTERMITTENT; LAC PEU PROFOND
- FLOODED LAND TERRAIN INONDÉ
- MARSH; SWAMP (WOODED); STRONG BOG MARAIS; BOISE MARÉCAGEUSE; FONDRIÈRE À TILLEMENTS
- DRY RIVER BED WITH CHANNELS LIT DE RIVIÈRE ASSÉCHÉ AVEC CHENAUX
- RAPIDS; FALLS; RAPIDS RAPIDES; CHUTES; RAPIDES
- FORESHORE FLATS, SAND IN WATER, ROCKS ESTRANS, SABLE SOUS L'EAU; ROCHES
- TUNDRA; LAKES IN TUNDRA; POLYGONS TOUNDRA; LACS EN TOUNDRA; POLYGOUES DE TOUNDRA
- FALSA BOG FONDRIÈRE DE FALSE
- DAM; WHARF BARRAGE; QUAI
- ICEFIELD (GLACIER); MORANE CHAMP DE GLACE (GLACIER); MORANE
- PINGO PINGO
- DITCH FOSSÉ
- CONTOURS COURBES DE NIVEAU
- APPROXIMATE CONTOURS COURBES DE NIVEAU APPROXIMATIVES
- DEPRESSION CONTOUR COURBE DE CUVETTE
- CLIFF FALAISE
- SPOT ELEVATION, APPROXIMATE; LAND; WATER POINT COTÉ, APPROXIMATIF: SUR TERRE; SUR L'EAU
- ESKER ESKER
- SAND, SAND DUNES, RAISED BEACHES SABLE; DUNES DE SABLE; PLAGES SURÉLEVÉES
- HISTORIC SITE LIEU HISTORIQUE
- WOODED AREA, FOREST; CLEARED AREA SURFACE BOISÉE; FORÊT; ESPACE DÉBOISÉE, CLAIRIÈRE



GRID ZONE DESIGNATION	100 000 m SQUARE IDENTIFICATION
13W	EF



REFERENCE POINT CHURCH - ÉGLISE (see above) (à gauche)

EASTING: Read number on grid line immediately to left of point.
ABSCISSE: Note le chiffre de la ligne de quadrillage immédiatement à gauche du point.
 Estimate number of a square from this line eastward to point.
 Estimer le nombre de divisions du carré entre cette ligne et le point en direction est.

NORTHING: Read number on grid line immediately below point.
ORDONNÉE: Note le chiffre de la ligne de quadrillage immédiatement en dessous du point.
 Estimate number of a square from this line northward to point.
 Estimer le nombre de divisions du carré entre cette ligne et le point en direction nord.

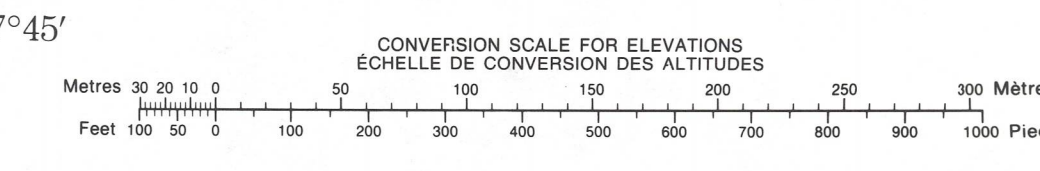
GRID REFERENCE: REFERENCE AU QUADRILLAGE: 975984
 Nearest similar grid reference 100 000 metres. Le prochain référence similaire est à 100 000 mètres.

77 A/1	67 B/4
76 P/15	76 P/16
66 M/13	66 M/14
76 P/10	76 P/9
66 M/12	66 M/11

ONE THOUSAND METRE UNIVERSAL TRANSVERSE MERCATOR GRID ZONE 13 QUADRILLAGE DE MILLE MÈTRES TRANSVERSE UNIVERSEL DE MERCATOR

The 1984 MAGNETIC BEARING is 20° 39' 05" (20° 39' 05" mils) EAST OF GRID NORTH.
 L'ANNÉE CHANGEMENT DÉCROISSANT 1° 07' 1" (1° 07' 1" mils) GRID NORTH is 1° 09' (21 mils) EAST OF TRUE NORTH for centre of map.
 Le RÉFÈRE MAGNÉTIQUE en 1984 est à 20° 39' 05" mils à l'EST DU NORD DU QUADRILLAGE.
 LA VARIATION ANNUELLE DÉCROISSANTE 1° 07' 1" (1° 07' 1" mils) Le NORD DU QUADRILLAGE est à 1° 09' (21 mils) à l'EST DU NORD GÉOGRAPHIQUE au centre de la carte.

THE MAGNETIC COMPASS MAY BE ERRATIC IN THIS AREA
 LA BOUSSOLE PEUT ÊTRE INSTABLE DANS CETTE RÉGION



PRODUCED BY THE SURVEYS AND MAPPING BRANCH, DEPARTMENT OF ENERGY, MINES AND RESOURCES, OTTAWA, PUBLISHED IN 1986.
 COPIES MAY BE OBTAINED FROM THE CANADA MAP OFFICE, DEPARTMENT OF ENERGY, MINES AND RESOURCES, OTTAWA, OR YOUR NEAREST MAP DEALER.
 © 1986, HER MAJESTY THE QUEEN IN RIGHT OF CANADA, DEPARTMENT OF ENERGY, MINES AND RESOURCES.

ELEVATIONS IN METRES ABOVE MEAN SEA LEVEL
CONTOUR INTERVAL: 10 METRES
 NORTH AMERICAN DATUM 1927
 TRANSVERSE MERCATOR PROJECTION
 INFORMATION CONCERNING BENCH MARKS AND HOBI ZONAL SURVEY MONUMENTS CAN BE OBTAINED FROM GEODETIC SURVEY, SURVEYS AND MAPPING BRANCH, OTTAWA.
 NO FOREST AREA ON THIS MAP.

DISTRICT OF MACKENZIE DISTRICT DE MACKENZIE
NORTHWEST TERRITORIES TERRITOIRES DU NORD-OUEST
 Scale 1:50 000 Échelle
 METRES 1000 0 1000 2000 3000 4000 Mètres

ALTITUDES EN MÈTRES
EQUIDISTANCE DES COURBES: ... 10 MÈTRES
 SYSTÈME DE RÉFÉRENCE GÉODÉSIQUE NORD-AMÉRICAIN 1927
 PROJECTION TRANSVERSE DE MERCATOR
 POUR TOUT RENSEIGNEMENT CONCERNANT LES RÉFÈRES ET BORNES ALTIMÉTRIQUES, S'ADRESSER AUX LEVÉS GÉODÉSIOLES, DIRECTION DES LEVÉS ET DE LA CARTOGRAPHE, OTTAWA, OU CHEZ LE VENDEUR LE PLUS PRÈS.
 AUCUNE ZONE FORÊSTIÈRE SUR CETTE CARTE.

ÉTABLI PAR LA DIRECTION DES LEVÉS ET DE LA CARTOGRAPHE, MINISTÈRE DE L'ÉNERGIE, DES MINES ET DES RESSOURCES, OTTAWA, PUBLIÉ EN 1986.
 CES CARTES SONT EN VENTE AU BUREAU DES CARTES DU CANADA, MINISTÈRE DE L'ÉNERGIE, DES MINES ET DES RESSOURCES, OTTAWA, OU CHEZ LE VENDEUR LE PLUS PRÈS.
 © 1986, SA MAJESTÉ LA REINE DU CHEF DU CANADA, MINISTÈRE DE L'ÉNERGIE, DES MINES ET DES RESSOURCES.