

ADVANCE PRINT

CANADA

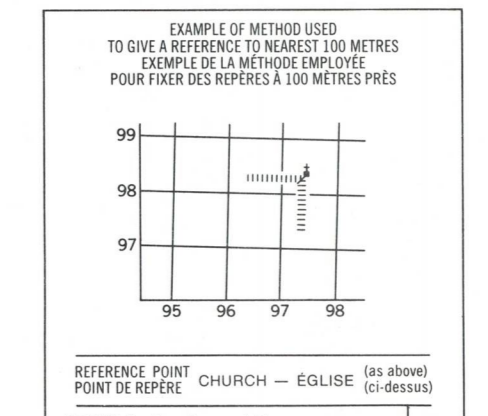
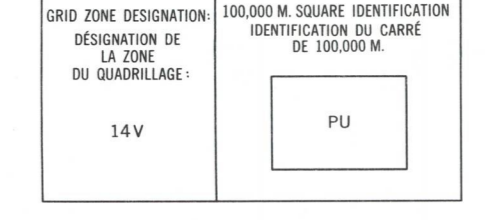
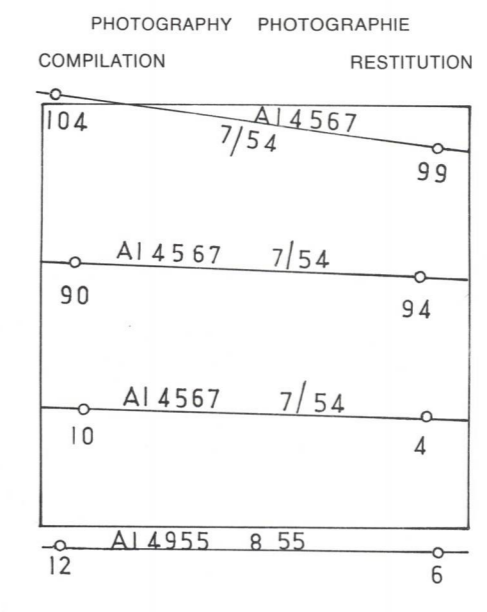
ÉPREUVE PRÉLIMINAIRE

64 H/1

Military users, refer to this map as: **SÉRIE A 743 SÉRIE MAP 64 H/1 SÉRIE**
 Références de la carte pour usage militaire: **EDITION 1 MCE ÉDITION**

LEGEND - LÉGENDE

ROADS AND RELATED FEATURES		ROUTES ET OUVRAGES CONNEXES	
HARD SURFACE, ALL WEATHER	SURFACE DURE, TOUTES SAISONS
LOOSE SURFACE	GRAVIER
CART TRACK, WINTER ROAD	CHEMIN DE TERRE, D'HIVER
TRAIL, OUTLINE, PORTAGE	SENTIER, PERCÉE, PORTAGE
BUILT UP AREA	AGGLOMÉRATION
RAILWAY, SIDING, STATION, STOP	CHEMIN DE FER, VOIE D'ÉVITEMENT, GARE, ARRÊT
BRIDGE	PONT
SEAPLANE BASE, ANCHORAGE	HYDROAÉROPORT, MOULAGE
LANDMARK FEATURES		POINTS DE REPÈRE	
HOUSE, BARN	MAISON, GRANGE
CHURCH, SCHOOL	ÉGLISE, ÉCOLE
POST OFFICE	BUREAU DE POSTE
HISTORICAL SITE	LIEU HISTORIQUE
TOWERS: FIRE, RADIO	TOURS: FEU, RADIO
WELL: OIL, GAS	PUITS: PÉTROLE, GAZ
TANK: OIL, GASOLINE, WATER	RÉSERVOIR: PÉTROLE, ESSENCE, EAU
TELEPHONE LINE	LIGNE TÉLÉPHONIQUE
POWER TRANSMISSION LINE	LIGNE DE TRANSPORT D'ÉNERGIE
MINE	MINE
CUTTING, EMBANKMENT	TRANCHEE, REMBLAI
GRAVEL PIT	FOSSÉ DE GRAVIER
BOUNDARIES AND CONTROL		FRONTIÈRES ET POINTS DE RÉFÉRENCES	
INTERNATIONAL, PROVINCIAL	INTERNATIONALE, PROVINCIALE
BOUNDARY MONUMENT	BORNE FRONTIÈRE
COUNTY, DISTRICT	COMTÉ, DISTRICT
TOWNSHIP, PARISH - SURVEYED	CANTON, PARISSIE - ARPENTÉ
UNSURVEYED	NON ARPENTÉ
TOWNSHIP, DLS - SURVEYED	CANTON, DLS - ARPENTÉ
UNSURVEYED	NON ARPENTÉ
SECTION AND CORNERS	SECTION ANGLEAIRE
MUNICIPALITY	MUNICIPALITÉ
INDIAN RESERVE, PARK, ETC.	RÉSERVE INDIENNE, PARC, ETC.
HORIZONTAL CONTROL POINT	REPÈRE PLANIMÉTRIQUE
BENCH MARK	REPÈRE DE NIVELLEMENT
SPOT ELEVATION, ELEVATION APPROXIMATE	POINT COTE, ÉLEVATION APPROXIMATIVE
DRAINAGE AND RELATED FEATURES		DRAINAGE ET OUVRAGES CONNEXES	
STREAM, SHORELINE, INDEFINITE	COURS D'EAU, RIVE, IMPRECISE
DIRECTION OF FLOW	DIRECTION DU COURANT
LAKE, INTERMITTENT	LAC, INTERMITTENT
INUNDATED, FLOODED LAND	TERRAIN INONDÉ
MARSH OR SWAMP (WOODED)	MARAIS OU MARECAGE (BOISÉ)
DRY RIVER BED WITH CHANNELS	LIT DE COURS D'EAU TARI AVEC CHENAUX
SAND, ABOVE, IN WATER	SABLE, AU DESSUS, DANS L'EAU
STRING BOG	MARECAGES EN ENLADE
TUNDRA FIELDS, POLYGONS	TOUNDRA: ETANGS, SOLS POLYGAONAUX
RAPIDS	RAPIDES
FORESHORE FLATS	ESTRANS
ROCK	ROCHE
DAM	BARRAGE
WHARF	QUAI
DITCH	FOSSÉ
RELIEF FEATURES		RELIEF	
CONTOURS	COURBE DE NIVEAU
APPROXIMATE CONTOUR	COURBE DE NIVEAU APPROXIMATIF
DEPRESSION	COURBE DE CUVETTE
ESKER	ESKER
PINGO	PINGO
SAND, SAND DUNES	SABLE, DUNES
PALSA BOG	PALSE
WOODED AREA	RÉGION BOISÉE



64H/7	64H/8	64H/9
64H/2	64H/1	64H/4
64H/5	64H/3	64H/13

NOTE: GRID TICKS WITH NUMBERS IN BRACKETS OR WITHOUT NUMBERS INDICATE THE 1000 METRE U.T.M. GRID ZONE 14

LES TRAVERS NUMÉRIQUES EN PARENTHÈSES OU SANS NUMÉRO INDICENT LE QUADRILLAGE DE 1000 MÈTRES U.T.M.

REFERENCE POINT CHURCH - ÉGLISE (see above) (ci-dessus)


EASTING: Read number on grid line immediately to left of point.
 LONGITUDE: Est. Note le chiffre de la ligne de quadrillage immédiatement à gauche du repère.

NORTHING: Read number on grid line immediately below point.
 LATITUDE: Nord. Note le chiffre de la ligne de quadrillage immédiatement en dessous du repère.

Example: north of a square from this line northward to point.
 Exemple: le nombre de carrés du carré entre cette ligne et le repère en direction nord.

GRID REFERENCE: SAMPLE
 EXEMPLE DU QUADRILLAGE: 979584

Read grid reference 100,000 metres (about 62 miles) for centre of map.
 Lire le repère 100,000 mètres (environ 62 milles) pour centre de la carte.

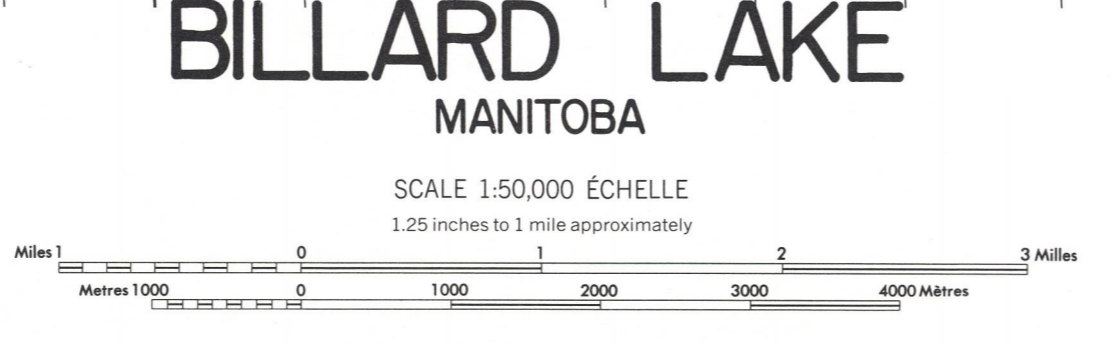


PRODUCED BY SURVEYS AND MAPPING BRANCH,
 DEPARTMENT OF ENERGY, MINES AND RESOURCES,
 OTTAWA, 1969 FROM PHOTOGRAPHS TAKEN IN 1954, 55.

CONTOUR INTERVAL 25 FEET

© CANADA COPYRIGHTS RESERVED 1973.

COPIES MAY BE OBTAINED FROM THE CANADA MAP
 OFFICE, DEPARTMENT OF ENERGY, MINES AND
 RESOURCES, OTTAWA.



ÉTABLI PAR LA DIRECTION DES LEVÉS ET DE LA
 CARTOGRAPHIE, MINISTÈRE DE L'ÉNERGIE, DES
 MINES ET DES RESSOURCES, OTTAWA, EN 1969
 D'APRÈS DES PHOTOGRAPHIES PRISES EN 1954, 1955.

ÉQUIDISTANCE DES COURBES 25 PIEDS

© CANADA 1973. TOUS DROITS RÉSERVÉS.

CES CARTES SONT EN VENTE AU BUREAU DES CARTES
 DU CANADA, MINISTÈRE DE L'ÉNERGIE, DES MINES ET
 DES RESSOURCES, OTTAWA.

McGILL UNIVERSITY
 MAP COLLECTION
 NOV 6 1973
 GEOGRAPHY DEPARTMENT
 MONTREAL

64 H/1
 ÉDITION 1

The 1970 MAGNETIC BEARING is 9°20' (95 mi) EAST OF GRID NORTH.
 Le REPERE MAGNÉTIQUE en 1970 est à 9°20' (95 milles) à l'est du GRID NORTH.

GRID NORTH is 2°19' (41 mi) EAST OF TRUE NORTH for centre of map.
 GRID NORTH is 2°19' (41 mi) EAST OF TRUE NORTH for centre of map.

NORD DU QUADRILLAGE est 2°19' (41 milles) à l'est du GRID NORTH au centre de la carte.