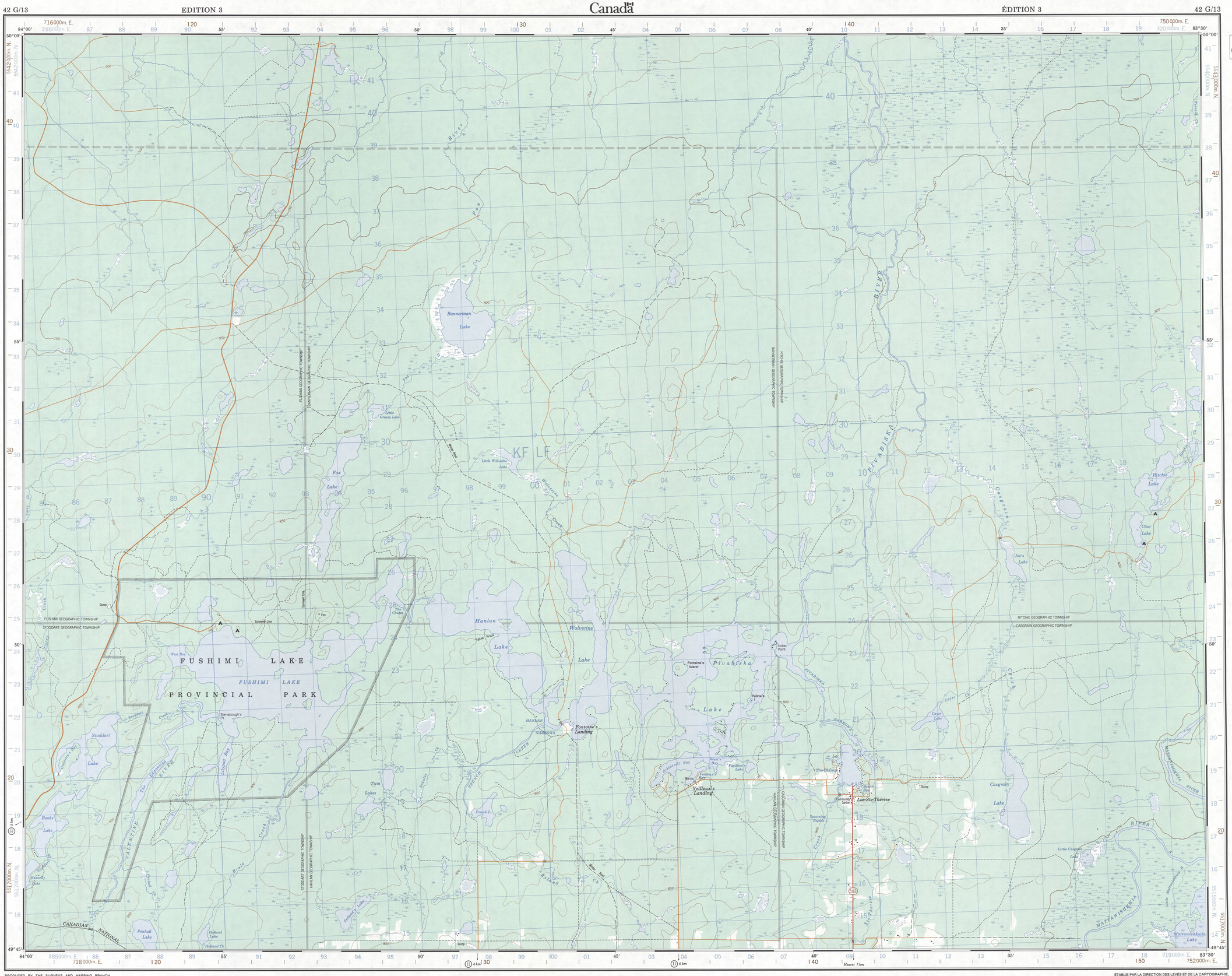

HANLAN LAKE
42 G/13
EDITION 3 ÉDITION

Military users, refer to this map as: / Référence de cette carte pour usage militaire:	SERIES / SÉRIE	A 751	
	MAP / CARTE	42 G/13	
	EDITION 3 MCE	EDITION	

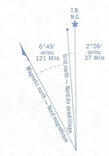

Use diagram only to obtain numerical values
APPROXIMATE MEAN DECLINATION 1987
FOR CENTRE OF MAP
Annual change: increasing 11.8'

N'utiliser le diagramme que pour obtenir les valeurs numériques
DÉCLINAISON MOYENNE APPROXIMATIVE
AU CENTRE DE LA CARTE EN 1987
Variation annuelle croissante 11.8'

ONE THOUSAND METRE
UNIVERSAL TRANSVERSE MERCATOR GRID
ZONE 17
QUADRILLAGE UNIVERSEL TRANSVERSE DE MERCATOR
DE MILLE MÈTRES

GRID ZONE DESIGNATION
DÉSIGNATION DE LA ZONE DU QUADRILLAGE
17 U

100 000 m SQUARE IDENTIFICATION
IDENTIFICATION DU CARRÉ DE 100 000 m

KF	LF

EXAMPLE OF METHOD USED TO GIVE A REFERENCE TO NEAREST 100 METRES
EXEMPLE DE LA MÉTHODE EMPLOYÉE POUR FIXER DES REPÈRES À 100 MÈTRES PRÈS



REFERENCE POINT / POINT DE REPÈRE	CHURCH - ÉGLISE	(as above) (ci-dessus)
EASTING: Read number on grid line immediately to left of point. ABSCISSE: Noter le chiffre de la ligne du quadrillage immédiatement à gauche du repère:		97
Estimate tenths of a square from this line eastward to point. Estimer le nombre de dixièmes du carré entre cette ligne et le repère en direction est:		5
		975
NORTHING: Read number on grid line immediately below point. ORDONNÉE: Noter le chiffre de la ligne du quadrillage immédiatement en dessous du repère:		98
Estimate tenths of a square from this line northward to point. Estimer le nombre de dixièmes du carré entre cette ligne et le repère en direction nord:		4
		984
GRID REFERENCE. RÉFÉRENCE AU QUADRILLAGE:		975984

Nearest similar grid reference 100 000 metres
La prochaine référence similaire est à 100 000 mètres

BROWN NUMBERED TICKS INDICATE THE 1000 METRE U.T.M. GRID ZONE 16
LES AMORCES BRUNES NUMÉROTÉES REPRÉSENTENT LE QUADRILLAGE U.T.M. DE 1000 MÈTRES

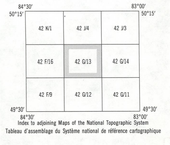

Index to adjoining Maps of the National Topographic System
Tableau d'assemblage du Système national de référence cartographique

HANLAN LAKE
42 G/13
EDITION 3 ÉDITION

PRODUCED BY THE SURVEYS AND MAPPING BRANCH, DEPARTMENT OF ENERGY, MINES AND RESOURCES. UPDATED FROM AERIAL PHOTOGRAPHS TAKEN IN 1984. CULTURE CHECK 1986. PUBLISHED IN 1987.

COPIES MAY BE OBTAINED FROM THE CANADA MAP OFFICE, DEPARTMENT OF ENERGY, MINES AND RESOURCES, OTTAWA, OR YOUR NEAREST MAP DEALER.

© 1987. HER MAJESTY THE QUEEN IN RIGHT OF CANADA. DEPARTMENT OF ENERGY, MINES AND RESOURCES.

Roads:	Routes:	
hard surface	revêtement dur	dual highway / route à chaussées séparées: more than 2 lanes / plus de 2 voies; 2 lanes / 2 voies: less than 2 lanes / moins de 2 voies
hard surface	revêtement dur	2 lanes / 2 voies: less than 2 lanes / moins de 2 voies; 2 lanes or more / 2 voies ou plus: less than 2 lanes / moins de 2 voies
loose or stabilized surface, all weather	gravier, aggloméré, toute saison	
loose surface, dry weather	de gravier, temps sec	
unclassified road or street	route non classée ou rue	
cart track	de terre	
trail; cut line or portage	sentier, percée ou portage	

FOR COMPLETE REFERENCE SEE REVERSE SIDE

POUR UNE LISTE COMPLÈTE DES SIGNES, VOIR AU VERSO

HANLAN LAKE
COCHRANE DISTRICT
ONTARIO

Scale 1:50 000 Échelle

Miles 1 0 1 2 3 Milles
Mètres 1000 0 1000 2000 3000 4000 Mètres

Information concerning bench marks and horizontal survey monuments can be obtained from Geodetic Survey, Surveys and Mapping Branch, Ottawa.

CONVERSION SCALE FOR ELEVATIONS
Metres 30 20 10 0 50 100 150 200 250 300 Mètres
Feet 100 50 0 100 200 300 400 500 600 700 800 900 1000 Pieds

CONTOUR INTERVAL 50 FEET
Elevations in Feet above Mean Sea Level
North American Datum 1927
Transverse Mercator Projection

Pour tout renseignement concernant les repères et bornes altimétriques, s'adresser aux levés géodésiques, Direction des levés et de la cartographie, Ottawa.

ÉCHELLE DE CONVERSION DES ALTITUDES

ÉQUIDISTANCE DES COURBES 50 PIEDS
Altitudes en pieds
Système de référence géodésique nord-américain,1927
Projection transverse de Mercator

ÉTABLIE PAR LA DIRECTION DES LEVÉS ET DE LA CARTOGRAPHIE, MINISTÈRE DE L'ÉNERGIE, DES MINES ET DES RESSOURCES. MISE À JOUR À L'AIDE DE PHOTOGRAPHIES AÉRIENNES PRISES EN 1984. VÉRIFICATION DES OUVRAGES EN 1986. PUBLIÉE EN 1987.

CES CARTES SONT EN VENTE AU BUREAU DES CARTES DU CANADA, MINISTÈRE DE L'ÉNERGIE, DES MINES ET DES RESSOURCES, OTTAWA, OU CHEZ LE VENDEUR LE PLUS PRÈS.

© 1987. SA MAJESTÉ LA REINE DU CHEF DU CANADA. MINISTÈRE DE L'ÉNERGIE, DES MINES ET DES RESSOURCES.

Energy, Mines and Resources Canada Énergie, Mines et Ressources Canada