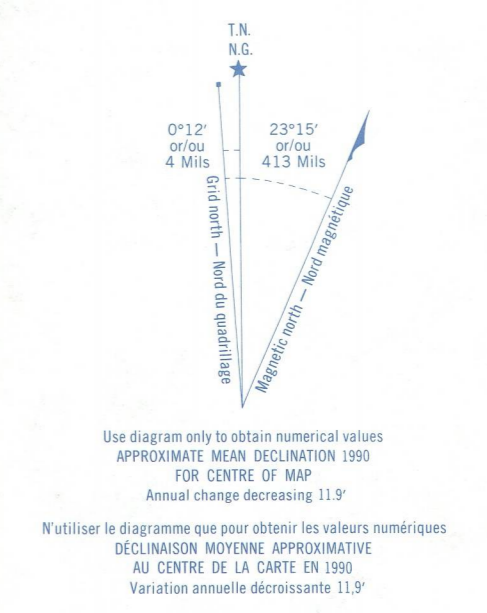
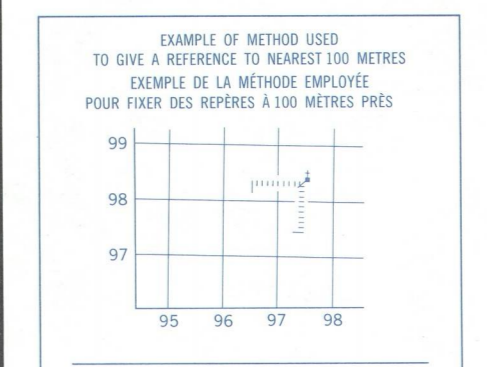
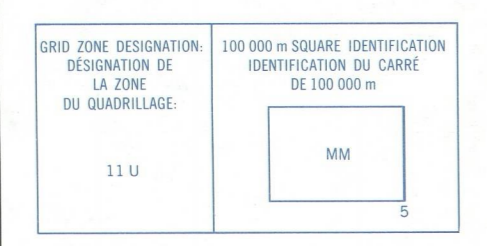


Military users, refer to this map as: **SERIES A 741 SÉRIE**  
 Référence de cette carte: **MAP 83 N/6 CARTE**  
 pour usage militaire: **EDITION 3 MCE ÉDITION**



**ONE THOUSAND METRE**  
 UNIVERSAL TRANSVERSE MERCATOR GRID  
 ZONE 11  
 QUADRILLAGE UNIVERSEL TRANSVERSE DE MERCATOR  
 DE MILLE METRES



**EXAMPLE OF METHOD USED TO OBTAIN REFERENCE TO METRES 100 METRES**  
**EXEMPLE DE LA METHODE EMPLOYEE POUR OBTENIR LES REPERES A 100 METRES PRES**

**REFERENCE POINT CHURCH - EGLISE (as above) (as above)**  
**POINT DE REPERE (as above) (as above)**

**EASTING: Road number on grid line immediately to left of point**  
**ABSCISSE: Numéro de route de la ligne de quadrillage immédiatement à gauche du repère.**  
 Estimate tenths of a square from this line eastward to point.  
 Estimer le nombre de dixièmes du carré entre cette ligne et le repère en direction est.

**NORTHING: Road number on grid line immediately below point.**  
**ORDONNEE: Numéro de route de la ligne de quadrillage immédiatement en dessous du repère.**  
 Estimate tenths of a square from this line northward to point.  
 Estimer le nombre de dixièmes du carré entre cette ligne et le repère en direction nord.

**GRID REFERENCE: 979284**  
**REPERES AU QUADRILLAGE: 979284**  
 Repère sur grille (référence 100 000 mètres)  
 La référence similaire la plus près est à 100 000 mètres

PRODUCED BY THE CANADA CENTRE FOR MAPPING, DEPARTMENT OF ENERGY, MINES AND RESOURCES. INFORMATION CURRENT AS OF 1987, PUBLISHED IN 1990. COPIES MAY BE OBTAINED FROM THE CANADA MAP OFFICE, DEPARTMENT OF ENERGY, MINES AND RESOURCES, OTTAWA, OR YOUR NEAREST MAP DEALER.

© 1990, HER MAJESTY THE QUEEN IN RIGHT OF CANADA, DEPARTMENT OF ENERGY, MINES AND RESOURCES.

Roads: hard surface	Roades: revêtement dur	Highway: route à deux voies	Route à deux voies
hard surface	revêtement dur	Highway: route à quatre voies	Route à quatre voies
loose or stabilized surface, all weather	gravier, aggloméré, toute saison	Highway: route à deux voies	Route à deux voies
loose surface, dry weather	gravier, temps sec	Highway: route à deux voies	Route à deux voies
unclassified road or street	route non classée ou rue	Highway: route à deux voies	Route à deux voies
cart track	de terre	Highway: route à deux voies	Route à deux voies
trail, cut line or path	sentier, percée ou passage	Highway: route à deux voies	Route à deux voies

FOR COMPLETE REFERENCE SEE REVERSE SIDE. POUR UNE LISTE COMPLÈTE DES SIGNES, VOIR LE VERSO.

**WHITEMUD CREEK**  
**ALBERTA**  
 WEST OF FIFTH MERIDIAN OUEST DU CINQUIÈME MÉRIDIEN

**Scale 1:50 000 Échelle**

Miles 1 2 3  
 Metres 1000 2000 3000 4000

Information concerning bench marks and vertical control monuments can be obtained from Canada Centre for Mapping, Ottawa.

**CONVERSION SCALE FOR ELEVATIONS**  
 Feet 100 200 300 400 500 600 700 800 900 1000  
 Metres 30 60 90 120 150 180 210 240 270 300

**ÉCHELLE DE CONVERSION DES ALTITUDES**  
 Pieds 100 200 300 400 500 600 700 800 900 1000  
 Mètres 30 60 90 120 150 180 210 240 270 300

**COURTES METRES, 50 FEET**  
 Elevations in Feet above Mean Sea Level  
 North American Datum 1927  
 Transverse Mercator Projection

**EQUIDISTANCE DES COURBES 50 PIEDS**  
 Altitudes en pieds  
 Système de référence géodésique nord-américain 1927  
 Projection Transverse de Mercator

ÉTABLI PAR LE CENTRE CANADIEN DE CARTOGRAPHIE, MINISTÈRE DE L'ÉNERGIE, DES MINES ET DES RESSOURCES. RENSEIGNEMENTS À JOUR EN 1987, PUBLIÉE EN 1990. CES CARTES SONT EN VENTE AU BUREAU DES CARTES DU CANADA, MINISTÈRE DE L'ÉNERGIE, DES MINES ET DES RESSOURCES, OTTAWA, OU CHEZ LE VENDEUR LE PLUS PRÈS.

© 1990, SA MAJESTÉ LA REINE, DU CHEF DU CANADA, MINISTÈRE DE L'ÉNERGIE, DES MINES ET DES RESSOURCES.

**WHITEMUD CREEK**  
**83 N/6**  
**EDITION 3 ÉDITION**

Energy, Mines and Resources Canada  
 Énergie, Mines et Ressources Canada