


Military users, refer to this map as: **MAP 63-1/6**
 Références de cette carte pour usage militaire: **MAP 63-1/6**
 SERIES A 701 SERIE MAP 63-1/6 CARTES ÉDITION 1 MCE ÉDITION



LEGEND - LÉGENDE

- ROAD, HARD SURFACE, ALL WEATHER..... ROUTE, SURFACE DURÉE, TOUTES SAISONS
- ROAD, LOOSE SURFACE..... CHEMIN DE CHARRONS, ROUTE D'HIVER
- CART TRACK, WINTER ROAD..... SENTIER, PERÇES OU PORTAGE
- TRAIL, CUT LINE, PORTAGE..... AGGLOMÉRATION
- BUILT-UP AREA.....
- RAILWAY: SIDING, STATION, STOP..... CHEMIN DE FER, VOIE D'ÉVITEMENT, STATION, ARRÊT
- BRIDGE..... PONT
- SEAPLANE BASE, SEAPLANE ANCHORAGE..... BASE D'HYDROAVIONS, ANCRAGE D'HYDROAVIONS
- HOUSE, BARN..... MAISON, GRANGE
- CHURCH, SCHOOL, POST OFFICE..... ÉGLISE, ÉCOLE, BUREAU DE POSTE
- TOWER, FIRE, COMMUNICATION..... TOUR, FEU COMMUNICATION
- WELL, OIL, GAS, TANK, WATER..... PUIS, PÉTROLE, GAZ, RÉSERVOIR, EAU
- POWER TRANSMISSION LINE..... LIGNE DE TRANSPORT D'ÉNERGIE
- MINE, GRAVEL PIT..... MINE, CARRIÈRE DE GRAVIER
- CUTTING, EMBANKMENT..... DÉBLAI, REMBLAI
- INTERNATIONAL, PROVINCIAL BOUNDARY WITH MONUMENT..... FRONTIÈRE INTERNATIONALE, LIMITE PROVINCIALE AVEC SOUVERAIN
- PROVINCIAL BOUNDARY, UNSURVEYED..... FRONTIÈRE PROVINCIALE, NON ARPENTÉE
- COUNTY, DISTRICT BOUNDARY..... LIMITE DE COMTE OU DE DISTRICT
- TOWNSHIP, PARISH BOUNDARY..... LIMITE DE CANTON, DE PAROISSE
- MUNICIPALITY BOUNDARY..... LIMITE DE MUNICIPALITÉ
- RESERVE, SANCTUARY, PARK, ETC. BOUNDARY..... LIMITE DE RÉSERVE, SANCTUAIRES, PARCS, ETC.
- OUTLINED LANDMARK AREA, BOUNDARY APPROXIMATE, ETC..... LIMITE DE SURFACE RÉPÈRE, LIMITE APPROXIMATIVE, ETC.
- D.L.S. TOWNSHIP CORNER, SURVEYED, UNSURVEYED..... COIN DE CANTON (A.T.C.): ARPENTÉ, NON ARPENTÉ
- D.L.S. SECTION CORNERS..... COINS DE SECTION (A.T.C.)
- HORIZONTAL CONTROL POINT..... POINT DE CONTRÔLE PLANIMÉTRIQUE
- BENCH MARK WITH ELEVATION..... RÉPÈRE DE NIVELLEMENT AVEC COTE
- SPOT ELEVATION, PRECISE..... POINT CÔTÉ, PRÉCIS
- STREAM OR SHORELINE, INDEFINITE..... COURS D'EAU OU RIVE, IMPRÉCIS
- LAKE, INTERMITTENT LAKES..... LAC; LACS INTERMITTENT
- FLOODED LAND..... TERRAIN INONDÉ
- MARSH, SWAMP (WOODED); STRNG BOG..... MARAIS; BOISE MARÉCAUX; FONDRIÈRE À FILAMENTS
- DIRY RIVER BED WITH CHANNELS..... LIT DE RIVIÈRE ASSÈCHÉ AVEC CHENEAUX
- RAPIDS; FALLS; RAPIDS..... RAPIDES; CHUTES; RAPIDES
- FORESHORE FLATS, SAND IN WATER; ROCKS..... ESTRANS, SABLE SOUS L'EAU; ROCHES
- TUNDRA; LAKES IN TUNDRA; POLYGONS..... TOUNDRA; LACS EN TOUNDRA; POLYGONES DE TOUNDRA
- PALSA BOG, RAISED BEACHES..... FONDRIÈRE DE PALSE; PLAGES SURÉLEVÉES
- DAM; WHARF..... BARRAGE; QUAI
- ICEFIELD (GLACIER); MORAINÉ..... CHAMP DE GLACE (GLACIER); MORAINÉ
- PINGO..... PINGO
- DITCH..... FOSSE
- CONTOURS..... COURBES DE NIVEAU
- APPROXIMATE CONTOURS..... COURBES DE NIVEAU APPROXIMATIVES
- DEPRESSION CONTOUR..... COURBE DE CUVETTE
- CLIFF..... FALAISE
- SPOT ELEVATION, APPROXIMATE; LAND; WATER..... POINT CÔTÉ, APPROXIMATIF; SUR TERRE; SUR L'EAU
- ESKER..... ESKER
- SAND, SAND DUNES..... SABLE; DUNES DE SABLE
- HISTORIC SITE..... LIEUX HISTORIQUES
- WOODED AREA, FOREST; CLEARED AREA..... SURFACE BOISÉE; FORÊT; ESPACE DÉBOISÉ; CLAIRIÈRE

METRIC/MÉTRIQUE

METRIC/MÉTRIQUE

PHOTOGRAPHY COMPILED FROM PHOTOGRAPHS

GRID ZONE DESIGNATION: 14U
 100 000-m SQUARE IDENTIFICATION: NR

EXAMPLE OF METHOD USED TO MARK 100 METRES (EXEMPLE DE LA MÉTHODE EMPLOYÉE POUR MARQUER À 100 MÈTRES)

REVISION

ONE THOUSAND METRE UNIVERSAL TRANSVERSE MERCATOR GRID
 ZONE 14
 QUADRILLAGE DE MILLE MÈTRES TRANSVERSE UNIVERSEL DE MERCATOR

1983 MAGNETIC BEARING is 0°20' (113 mils) EAST OF GRID NORTH.
 ANNUAL CHANGE DECREASING 14.0'
 GRID NORTH is 1°26' (25 mils) EAST OF TRUE NORTH for centre of map.
 Le RÉPÈRE MAGNÉTIQUE en 1983 est à 0°20' (113 mils) à l'EST DU NORD DU QUADRILLAGE.
 VARIATION ANNUELLE DÉCROISSANTE 14.0'
 NORD DU QUADRILLAGE est à 1°26' (25 mils) à l'EST DU NORD GÉOGRAPHIQUE au centre de la carte.


PRODUCED BY THE SURVEYS AND MAPPING BRANCH, DEPARTMENT OF ENERGY, MINES AND RESOURCES IN OTTAWA. PUBLIÉE PAR LE BUREAU DES CARTES DU CANADA, MINISTÈRE DE L'ÉNERGIE, DES MINES ET DES RESSOURCES EN OTTAWA. OÙ LE VENDREUR LE PLUS PRÈS DE VOS REPERTOIRES.

COPIES MAY BE OBTAINED FROM THE CANADA MAP OFFICE, DEPARTMENT OF ENERGY, MINES AND RESOURCES, OTTAWA, ON YOUR NEAREST MAP DEALER.

© 1983 HER MAJESTY THE QUEEN IN RIGHT OF CANADA, DEPARTMENT OF ENERGY, MINES AND RESOURCES.

ELEVATIONS IN METRES ABOVE MEAN SEA LEVEL
 CONTOUR INTERVAL 10 METRES
 NORTH AMERICAN DATUM 1927
 TRANSVERSE MERCATOR PROJECTION

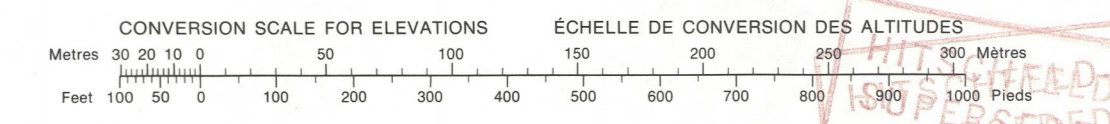
BUTTERFLY LAKE
 MANITOBA



ALTITUDES EN MÈTRES
 ÉQUIDISTANCE DES COURBES 10 MÈTRES
 SYSTÈME DE RÉFÉRENCE GÉODÉSIQUE NORD-AMÉRICAIN 1927
 PROJECTION TRANSVERSE DE MERCATOR

ÉTABLI PAR LA DIRECTION DES LÈVES ET DE LA CARTOGRAPHIE, MINISTÈRE DE L'ÉNERGIE, DES MINES ET DES RESSOURCES, OTTAWA. PUBLIÉE EN 1983.
 CES CARTES SONT EN VENTE AU BUREAU DES CARTES DU CANADA, MINISTÈRE DE L'ÉNERGIE, DES MINES ET DES RESSOURCES, OTTAWA, OÙ LE VENDREUR LE PLUS PRÈS.

© 1983 SA MAJESTÉ LA REINE DU CHEF DU CANADA, MINISTÈRE DE L'ÉNERGIE, DES MINES ET DES RESSOURCES.



63-1/12	63-1/11	63-1/10
63-1/5	63-1/6	63-1/7
63-1/4	63-1/3	63-1/2

BUTTERFLY LAKE
 63-1/6
 ÉDITION 1 ÉDITION