

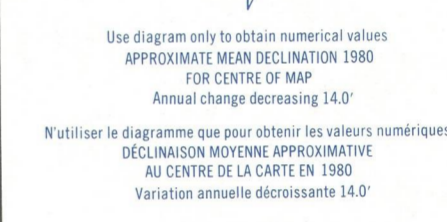
Military users, refer to this map as: SÉRIE A 721 SÉRIE MAP 94 A/16 CARTE Référence de cette carte pour usage militaire: ÉDITION 3 MCE ÉDITION

GLOSSARY GLOSSAIRE

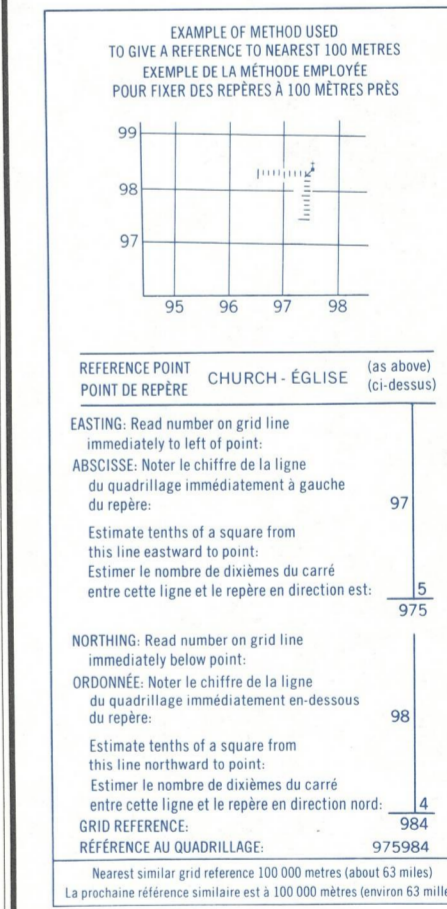
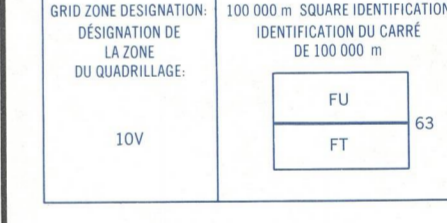
Airfield	Terrain d'aéroport
Area	Arrière
City Limits	Limites de ville
Customs	Douane
Ditch	Fosse
Dugout	Abrevoir
Dump	Décharge
Filtration Plant	Usine de filtration
Gas	Gaz
Gas Conduit	Terrain de puits
Gas Yard	Ferraille
Kill	Four
Loadout	Décharge
Mine Waste	Déchet de mine
Oil Wells	Puits de pétrole
Park	Parc
Road	Pavement
Senior Citizens Home	Foyer de la vieillesse
Ski Area	Stations de ski
String Bag	Fondrière à filaments
Surveyed Line	Ligne arpentée
Tank	Réservoir
Water	Eau
Winter Road	Chemin d'hiver

ABBREVIATIONS ABRÉVIATIONS

Aband.	Abandonné
C.	Cimetière
CD	County
E	Elevator
F	Ferry
IR	Indian Reserve
H	Hospital
L	Lot
Micro	Micro-wave
Mun.	Municipality
P	Post Office
PH	Power House
RCMP	Royal Canadian Mounted Police
Res.	Reservoir
Trans. Sta.	Transformer Station
TFL	Tree Farm Licence
Abandonné	Abandonné
Cimetière	Cimetière
Comté	Comté
Élévateur	Élévateur
Traverseur	Traverseur
Réservoir indienne	Réservoir indienne
Hôpital	Hôpital
Lot	Lot
Micro-ondes	Micro-ondes
Municipalité	Municipalité
Bureau de poste	Bureau de poste
Centrale électrique	Centrale électrique
Police royale canadienne	Police royale canadienne
Réservoir	Réservoir
Pavés de transformateurs	Pavés de transformateurs
Licence de sylviculture	Licence de sylviculture



ONE THOUSAND METRE UNIVERSAL TRANSVERSE MERCATOR GRID ZONE 10 QUADRILLAGE DE MILLE MÈTRES TRANSVERSE UNIVERSEL DE MERCATOR



BROWN NUMBERED TICKS INDICATE THE 1000 METRE U.T.M. GRID ZONE 11 LES AMORCES BRUNES NUMÉROTÉES REPRÉSENT LE QUADRILLAGE DE 1000 MÈTRES T.U.M. ÉDITION 3

Printed by the SURVEYS AND MAPPING BRANCH, DEPARTMENT OF ENERGY, MINES AND RESOURCES. Updated from aerial photographs taken in 1977. Culture check 1979. Published in 1981. Copies may be obtained from the Canada Map Office, Department of Energy, Mines and Resources, Ottawa, or your nearest map dealer. © 1981. Her Majesty the Queen in Right of Canada, Department of Energy, Mines and Resources.

Roads: loose or stabilized surface, all weather - gravier, aggloméré, toute saison loose surface, dry weather - de gravier, temps sec unclassified streets - rues hors classe rail track - voies de terre trail, cut line or portage - sentier, percée ou portage FOR COMPLETE REFERENCE SEE REVERSE SIDE POUR UNE LISTE COMPLÈTE DES SIGNES VOIR AU VERSO



Information concerning location and precise elevation of bench marks can be obtained by writing to the Geodetic Survey, Survey and Mapping Branch, Ottawa. On peut obtenir des renseignements sur le lieu et l'altitude exacte des repères de nivellement en écrivant au Levé géodésique, Direction des Levés et de la cartographie, Ottawa.

ÉDITION 3

TABLEAU D'ASSEMBLAGE DU SYSTÈME NATIONAL DE RÉFÉRENCE CARTOGRAPHIQUE

721'00" 57°15' 94 H/2 94 H/1 84 E/4 84 D/13 94 A/10 94 A/9 84 D/12 56°50' 121'00" 119°20' 57°15'

INDEX TO ADJOINING MAPS OF THE NATIONAL TOPOGRAPHIC SYSTEM

Édité par la DIRECTION DES LEVÉS ET DE LA CARTOGRAPHIE, MINISTÈRE DE L'ÉNERGIE, DES MINES ET DES RESSOURCES. Mise à jour à l'aide de photographies aériennes prises en 1977. Vérification des ouvrages en 1979. Publié en 1981. Des cartes sont en vente au Bureau des Cartes du Canada, ministère de l'Énergie, des Mines et des Ressources, Ottawa, ou chez le vendeur le plus près. © 1981. Sa Majesté la Reine du Chef du Canada, Ministère de l'Énergie, des Mines et des Ressources. DOIG RIVER 94 A/16 ÉDITION 3