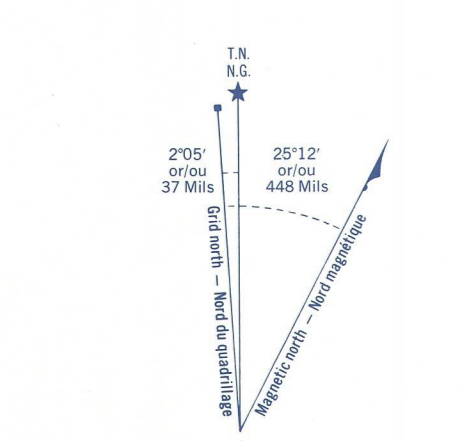




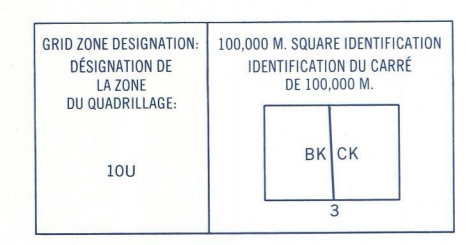


Military users refer to this map as: **SERIES A 721 SÉRIE 92 F/5 CARTE**
 Références de cette carte pour usage militaire: **ÉDITION 3 MCE ÉDITION**



Utiliser le diagramme que pour obtenir les valeurs numériques DÉCLINAISON MOYENNE APPROXIMATIVE AU CENTRE DE LA CARTE EN 1975. Variation annuelle: décroissant 2.6'

ONE THOUSAND METRE
 UNIVERSAL TRANSVERSE MERCATOR GRID
 ZONE 10
 QUADRILLAGE DE MILLE MÈTRES
 TRANSVERSE UNIVERSEL DE MERCATOR



REFERENCE POINT: CHURCH - EGLISE (see sheet 92-104-10)
 POINT DE REPÈRE: ÉGLISE - ÉGLISE (voir feuille 92-104-10)
 EASTING: Read number on grid line immediately to right of point.
 LONGITUDE EST: Lire le chiffre de la ligne de quadrillage immédiatement à gauche du point.
 Estimate length of a square from this line northward to point.
 Estimer le nombre de carrés de carte entre cette ligne et le repère en direction est.
 NORTHING: Read number on grid line immediately below point.
 LATITUDE NORTH: Lire le chiffre de la ligne de quadrillage immédiatement en dessous du repère.
 Estimate length of a square from this line westward to point.
 Estimer le nombre de carrés de carte entre cette ligne et le repère en direction ouest.
 GRID REFERENCE: 97984
 RÉFÉRENCE AU QUADRILLAGE: 97984
 Notes: colour grid reference 100,000 metres (about 63 miles).
 La grille de référence couleur est à 100,000 mètres (environ 63 miles).

BROWN NUMBERED TICKS INDICATE THE 1000 METRE U.T.M. GRID
 LES TRAITÉS NUMÉRÉS EN BRUN INDICENT LE QUADRILLAGE DE 1000 MÈTRES U.T.M.

TABLEAU D'ASSEMBLAGE DU SYSTÈME NATIONAL DE RÉFÉRENCE CARTOGRAPHIQUE

92E8	92F12	92F11
92E9	92F5	92F6
92E1	92F4	92F3

INDEX TO ADJOINING MAPS OF THE NATIONAL TOPOGRAPHIC SYSTEM

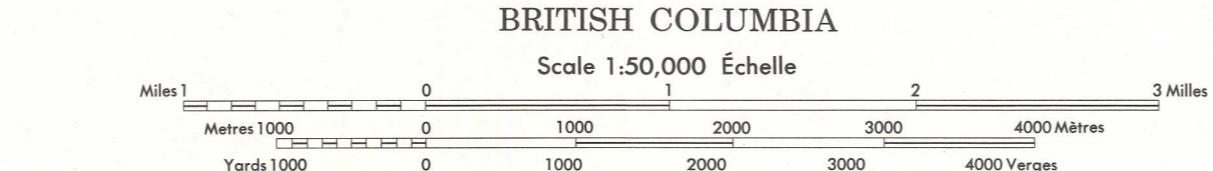
Surveyed and compiled by the SURVEYS AND MAPPING BRANCH, DEPARTMENT OF LANDS AND FORESTS, BRITISH COLUMBIA, 1961-1963. Produced by the SURVEYS AND MAPPING BRANCH, DEPARTMENT OF ENERGY, MINES AND RESOURCES. Updated from aerial photographs taken in 1972. Colour check strip: Pointe 1231.

Copies may be obtained from the Canada Map Office, Department of Energy, Mines and Resources, Ottawa, or your nearest map dealer.

© Canada Copyright Reserved 1976

Roads: loose or stabilized surface, all weather; loose surface, dry weather and unclassified streets; cart track; trail, cut line or portage.
 Routes: gravel/aggloméré, toute saison; de gravier, temps sec et tous hors classe; cailloux; sentier, parcelle ou portage.

FOR COMPLETE REFERENCE SEE REVERSE SIDE
 POUR UNE LISTE COMPLÈTE DES SIGNES, VOIR AU VERSO



CONTOUR INTERVAL 100 FEET
 Élévation in Feet above Mean Sea Level
 North American Datum 1927
 Transverse Mercator Projection

ÉQUIDISTANCE DES COURBES 100 PIEDS
 Élévation en Pieds au-dessus du Niveau Moyen de la Mer
 Système de référence géodésique nord-américain, 1927
 Projection transverse de Mercator

Labels of details per the DIRECTION DES LÈVES ET DE LA CARTOGRAPHIE, MINISTÈRE DES TERRES ET FORÊTS DE LA COLONIE BRITANNIQUE en 1961-1963. Éditée par la DIRECTION DES LÈVES ET DE LA CARTOGRAFIE, MINISTÈRE DE L'ÉNERGIE, DES MINES ET DES RESSOURCES. Mise à jour à l'aide de photographies aériennes prises en 1972. Vérification des ouvrages en 1974. Imprimé en 1976.

Ces cartes sont en vente au Bureau des Cartes du Canada, ministère de l'Énergie, des Mines et des Ressources, Ottawa, ou chez le vendeur le plus près.

© Canada 1976, tous droits réservés

SUPERSEDED EDITION
 BEDWELL RIVER
 92 F/5
 ÉDITION 3