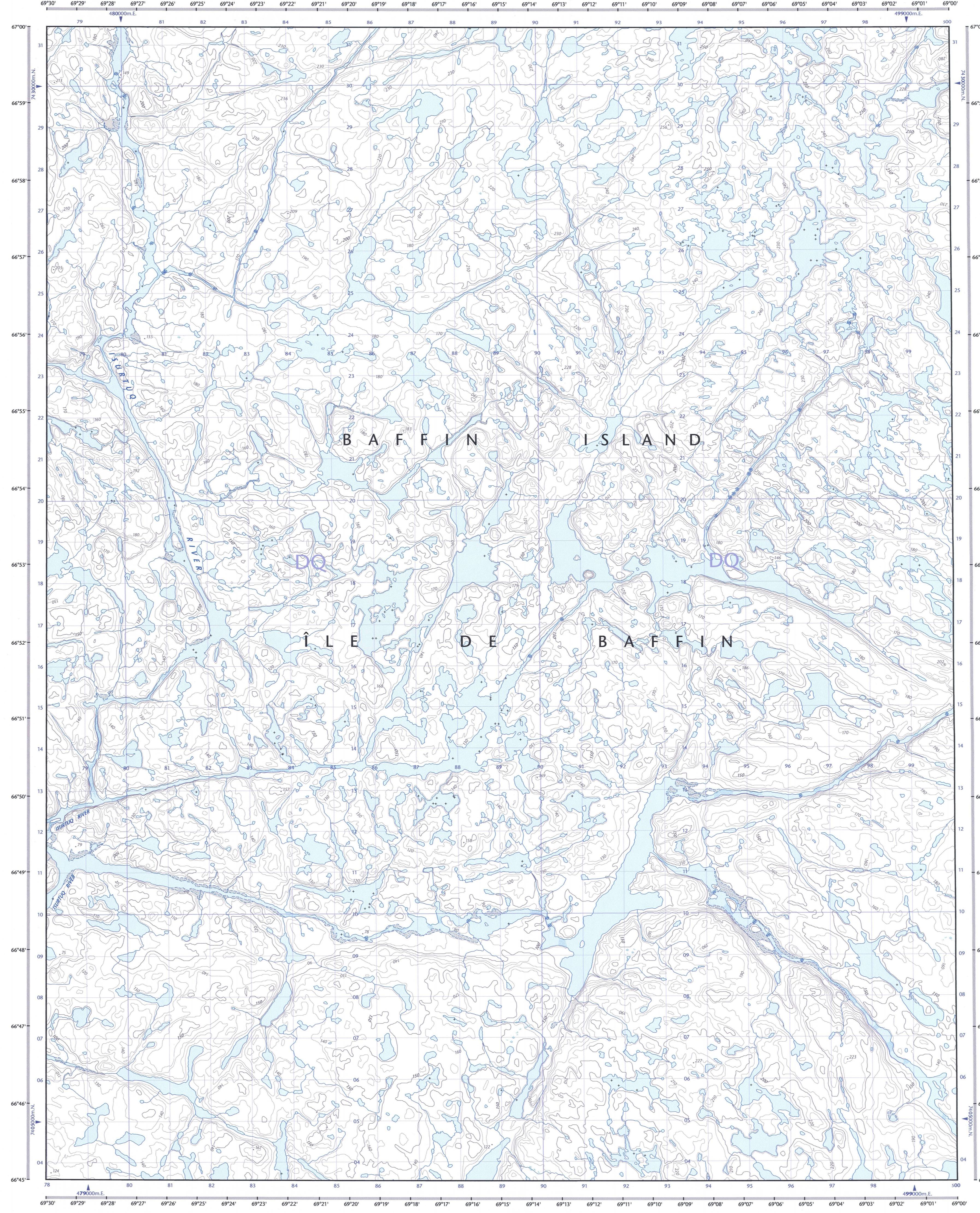
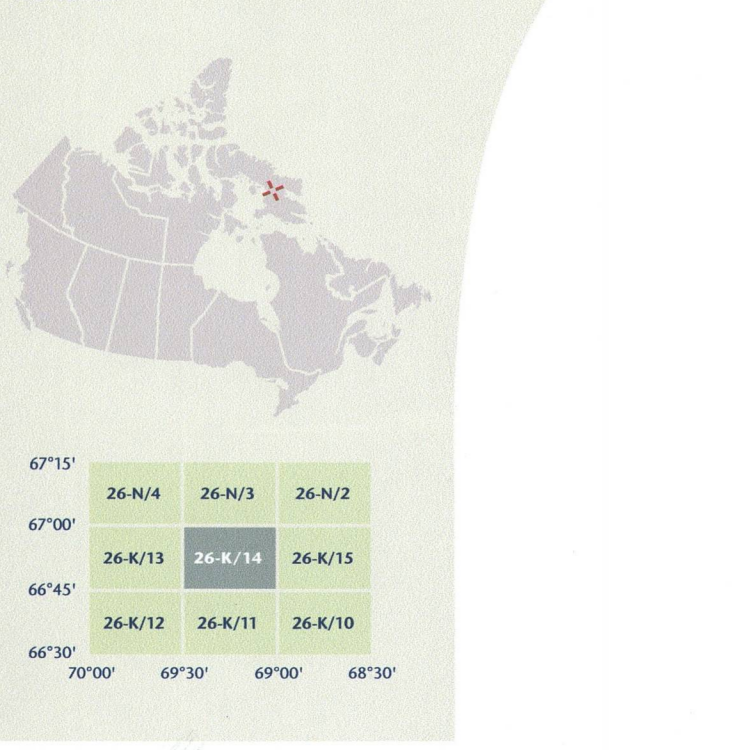


- Road: hard surface, more than 2 lanes, service centre
Route: revêtement dur, plus de 2 voies, centre de service
- Road: hard surface, 2 lanes, less than 2 lanes, overpass
Route: revêtement dur, 2 voies, moins de 2 voies, passage à niveau
- Road: loose or stabilized surface, all season, 2 lanes or more, less than 2 lanes
Route: de gravier, aggloméré, toute saison, 2 voies ou plus, moins de 2 voies
- Road: loose or stabilized surface, all season, 2 lanes or more, less than 2 lanes
Route: de gravier, aggloméré, toute saison, 2 voies ou plus, moins de 2 voies
- Road: loose surface, dry weather, vehicle track or winter road, track, passage
Route: de gravier, temps sec; chemin de terre ou d'hiver; sentier; passage
- Railway: single track, railway station, trestle, multiple tracks, tumbtable
Chemin de fer, voie unique; gare; chevelut; voies multiples; plaque tournante
- Railway, abandoned; railway yard
Chemin de fer, abandonné; gare de triage
- Rapid transit: rail, road, footbridge
Transport rapide: voie ferrée; pont; passerelle
- Canopy; covered bridge, tunnel; bridge, movable bridge
Chaussée; pont couvert; tunnel; pont; pont mobile
- Boundary: international
Limite: internationale
- Boundary: provincial or territorial
Limite: provinciale ou territoriale
- Boundary: unurveyed provincial or territorial, area outline
Limite: provinciale ou territoriale non arpentée; surface délimitée
- Boundary: administrative, occasional
Limite: administrative; occasionnelle
- Boundary: geographic, unurveyed geographic
Limite: géographique; géographique non arpentée
- Fort, wall, fence
Fort, mur; clôture
- Power transmission line: multiple lines, submarine cable
Ligne de transport d'énergie; lignes multiples; câble sous-marin
- Pipeline: oil, natural gas
Pipeline: pétrole; gaz naturel
- Pipeline: multi-use, control valve, multiple lines
Pipeline: utilisation multiple; valve de contrôle; lignes multiples
- Pipeline underground: oil, natural gas; multi-use
Pipeline souterrain: pétrole; gaz naturel; utilisation multiple
- Mine: pit, sand, gravel, clay, quarry
Mine: sablière, gravier, glaise; carrière
- Airport or airfield, official, nonofficial, heliport
Aéroport ou terrain d'aviation: officiel; non officiel; hélicoptère
- Chimney: industrial, flare stack, burner, height, lumberyard
Chiméenne: industrielle; tour; brûleur; hauteur; parc à bois déblais
- Tank: water tank, radar antenna, radio telescope
Citerne; citerne d'eau; antenne radar, radiotélescope
- Silo; grain elevator, clearance tower
Silo; élévateur à grains; tour de déchargement
- Electric facility: oil or natural gas facility, wind-operated device
Installation électrique; installation pétrolière ou gazière; éolienne
- Tower: communication, fire, control
Tour: communication; incendie; contrôle
- Domestic waste: liquid waste, industrial solid deposit
Déchet domestique; déchet liquide; dépôt de solide industriel
- Lookout: historic, site ruins, zoo
Belvédère; lieu historique; ruines; zoo
- Golf course: cartpath, all areas, sport/leisure
Terrain de golf; terrain de camping; station de ski; centre sportif
- Aerial cableway, all lift, sports track, arena
Télécabine; remontée-pente; piste de course; arène
- Building: unidentified buildings, religious, educational, cabin
Bâtiment: bâtiments non identifiés; religieux; éducatif; cabane
- Hospital, medical centre, senior citizens home, lodging
Hôpital; centre médical; résidence pour personnes âgées; gîte
- City hall, municipal hall, community centre
Maison de ville; salle municipale; centre communautaire
- Customs post: ranger or warden station, cemetery
Poste de douane; poste de garde forestier ou poste de garde de parc; cimetière
- Court house, correctional institute
Palais de justice; établissement correctionnel
- Fire station, police station, armory
Caserne de pompiers; poste de police; magasin militaire
- Washhouse or boathouse, watercourse, disappearing stream
Plan d'eau ou littoral; cours d'eau; cours d'eau disparaissant
- Navigation light, ferry route, navigation beacon
Feu de navigation; traversée; balise de navigation
- Coast Guard station, seaplane anchorage, marina
Station de la garde côtière; mouillage d'hydravions; marina
- Fish ladder, dam, canal, large carrying road
Échelle à poisson; barrage; jeté; grand pontant une route
- Dyke or seawall, wharf, breakwater
Dighe ou mur de protection; quais; batardeau
- Boat ramp: pier or dock
Rampe de mise à l'eau; jetée
- Drydock: ship crib or abandoned bridge pier, foot
Cale sèche; caisson ou pier de pont abandonné; quai
- Canal; lock, spring
Canal; barrage; source
- Reservoir, underground reservoir, fish pound
Réservoir; réservoir souterrain; viviers dans l'eau
- Dry river bed: sand in water, freshwater flow, intermittent lake, at high tide
Lit de rivière à sec; sable dans l'eau; estuaire; lac intermittent; bourbier
- Rapids, falls
Rapides; chute
- Rocky ledge: rocky reef, rocks in water, exposed shipwreck
Banc rocheux; récif; rochers dans l'eau; épave émergée
- Moraine: glacial debris, permanent snow and ice
Moraine; débris glaciaires; neige et glace permanentes
- Wetlands: marsh, muskeg, swamp, marsh in water, string bog
Terres humides: marais, muskeg; marécage; marais dans l'eau; tourbière rituelle
- Tundra ponds: tundra polygons, peat bog
Étang de tourbière; polygones de tourbière; tourbière à peat
- Sand, silt, silt, pingo, wooded area
Sable; vase; vase; pingo; forêt boisée
- Contour: index, intermediate, approximate
Courbe de niveau: mètre; intermédiaire; approximative
- Depression contour: spot elevation, cue
Courbe de contour; point coté; cône



26-K/14 SCALE 1:50 000 EDITION 01
ÉCHELLE 1:50 000 ÉDITION 01

NO TITLE



Canadian
Topographic
Maps/Cartes
topographiques
du Canada

Natural Resources Canada
Ressources naturelles Canada



Map content validity dates
• Road network, Absent
• Hydrographic network, 1956-2007
• Vegetation, Absent
• Buildings, Absent
• Boundaries, Absent
• Toponymy, 2005-2010

Detailed metadata can be found at: <http://GeoGratis.gc.ca>

For corrections, additions or comments concerning the content of this map, please contact Natural Resources Canada at: topo.maps@NRCan.gc.ca

© 2011. Her Majesty the Queen in Right of Canada.

Dates de validité du contenu de la carte
• Réseau routier, Absent
• Réseau hydrographique, 1956-2007
• Végétation, Absent
• Bâtiments, Absent
• Limites, Absent
• Toponymie, 2005-2010

Consultez les métadonnées détaillées sur: <http://GeoGratis.gc.ca>

Pour toutes corrections, additions ou commentaires concernant le contenu de cette carte, veuillez contacter Ressources naturelles Canada par courriel électronique à: cartes.topo@NRCan.gc.ca

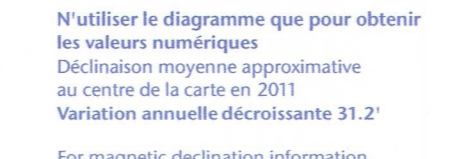
© 2011. Sa Majesté la Reine du Chef du Canada.

NO TITLE
Nunavut




1 centimetre on the map represents 500 metres on the ground
Échelle: 1:50 000
Elevations in metres above Mean Sea Level
Altitudes en mètres au-dessus du niveau moyen de la mer

Use diagram only to obtain numeric values
Approximate Mean Declination 2011
for centre of map
Annual change decreasing 31.2"



For magnetic declination information, visit: <http://gc.nrcan.gc.ca/geomag>

100 000 metre Square
Identification
Identification du carré
de 100 000 mètres



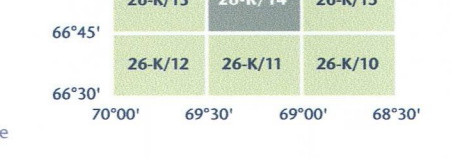
Transverse Mercator Projection
Projection transversale de Mercator
North American Datum 1983
Système de référence nord-américain 1983

1000 metre Universal Transverse
Mercator Grid
Zone 18U
Quadrillage universel transverse
de Mercator de 1000 mètres



A tutorial on how to estimate position from the UTM
grid can be found at: <http://maps.nrcan.gc.ca/topo01>

26-K/14
SCALE ÉCHELLE 1:50 000
EDITION ÉDITION 01
VERSION 01
SERIES SÉRIE A713



Printed map / Carte imprimée
Cat. no. 150-000-01
M16-2/020814-F06
ISSN 1913-8848
ISSN 978-0-660-65066-2

Digital map / Carte numérique
Cat. no. 150-000-01
M16-2/020814-F06
ISSN 1913-8848
ISSN 978-0-660-65066-2



© 2011. Her Majesty the Queen in Right of Canada.