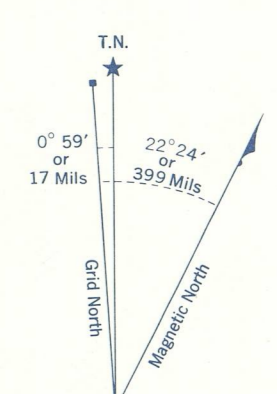



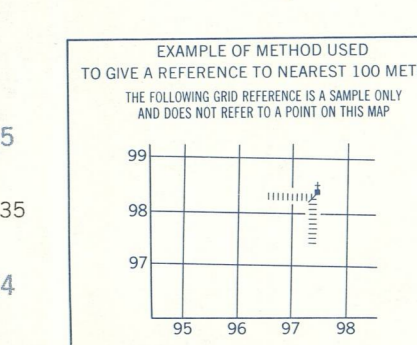
Refer to this map as: 83 A/1 EDITION 1 ASE SERIES A 741



Use diagram only to obtain numerical values. APPROXIMATE MEAN DECLINATION 1965 FOR CENTRE OF MAP. Annual change decreasing 3.4'

ONE THOUSAND METRE UNIVERSAL TRANSVERSE MERCATOR GRID

GRID ZONE DESIGNATION	100,000 M SQUARE IDENTIFICATION
12 U	UN VN



REFERENCE POINT CHURCH (see above)

EASTING: Road number on grid line immediately to left of point. Estimate tenths of a square from this line eastward to point.

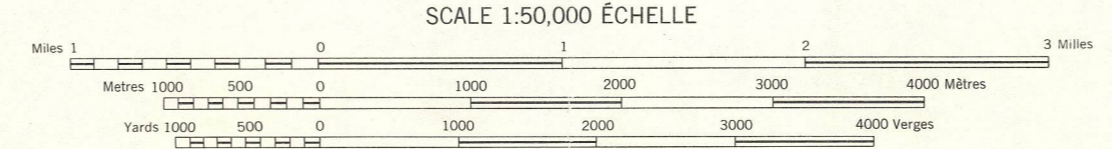
NORTHING: Road number on grid line immediately below point. Estimate tenths of a square from this line northward to point.

EXAMPLE MILITARY GRID REFERENCE: 975984

Nearest smaller grid reference 100,000 metres (about 43 miles)

HACKETT ALBERTA

WEST OF FOURTH MERIDIAN - OUEST DU QUATRIÈME MÉRIDIEN



Printed 1964 by the SURVEYS AND MAPPING BRANCH, DEPARTMENT OF ENERGY, MINES AND RESOURCES, from aerial photography taken in 1959. Field surveys and culture from 1957. Printed 1967.

Copies may be obtained from the Map Distribution Office, Department of Energy, Mines and Resources, Ottawa.

Roads:	Routes:		2 lanes
hard surface, all weather	pavée, toute saison		2 voies
hard surface, all weather	pavée, toute saison		voies de 2 voies
loose or stabilized surface, all weather	gravier aggloméré, toute saison		voies de 2 voies
loose surface, dry weather	de gravier, période sèche		voies de 2 voies
cart track	de terre		
trail or portage	sentier ou portage		

CONTOUR INTERVAL 25 FEET  
Elevations in Feet above Mean Sea Level  
North American Datum 1927  
Transverse Mercator Projection

Some names on this map are not yet official. Corrections or additions are invited by the Surveys and Mapping Branch. This Provisional Map is equivalent to a standard map in accuracy of content.

ÉQUIDISTANCE DES COURBES 25 PIEDS  
Élévations en pieds au-dessus du niveau moyen de la mer  
Niveau de référence nord-américain 1927  
Projection transverse de Mercator

Certains noms inscrits sur cette carte ne sont pas encore officiels. La Direction des levés et de la cartographie caennet qu'il est public de lui signaler corrections et additions.

Cette carte provisoire est l'équivalente d'une carte régulière au point de vue précision de l'information.

Établi en 1964, par la DIRECTION DES LEVÉS ET DE LA CARTOGRAPHIE, MINISTÈRE DE L'ÉNERGIE, DES MINES ET DES RESSOURCES, à partir des photographies aériennes prises en 1959. Levés sur le terrain et vérifications des levés en 1957. Imprimé en 1967.

Ce carton peut être utilisé au bureau de distribution de cartes, ministère de l'Énergie, des Mines et des Ressources, Ottawa.

SUPERSEDED EDITION

83 A/1 EDITION 1

