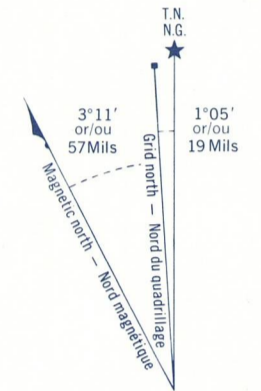



Military users, refer to this map as: **SERIES A751 SÉRIE MAP 40G/10 CARTE**
 Références de cette carte pour usage militaire: **EDITION 2 MCE ÉDITION**



ONE THOUSAND METRE UNIVERSAL TRANSVERSE MERCATOR GRID ZONE 17
QUADRILLAGE DE MILLE MÈTRES TRANSVERSE UNIVERSEL DE MERCATOR

GRID ZONE DESIGNATION / DÉSIGNATION DE LA ZONE DU QUADRILLAGE:	17 T	100,000 M. SQUARE IDENTIFICATION / IDENTIFICATION DU CARRÉ DE 100,000 M.:	LS LR
--	------	---	-------

EXAMPLE OF METHOD USED TO GIVE A REFERENCE TO NEAREST 100 METRES
EXEMPLE DE LA MÉTHODE EMPLOYÉE POUR FIXER DES REPÈRES À 100 MÈTRES PRÈS

REFERENCE POINT / POINT DE REPÈRE: CHURCH - EGLISE (as above) (ci-dessus)

EASTING: Read number on grid line immediately to left of point. / **LONGITUDE EST:** Noter le chiffre de la ligne du quadrillage immédiatement à gauche du repère.
 Estimate tenths of a square from this line eastward to point. / Estimer le nombre de dixièmes du carré entre cette ligne et le repère en direction est.
 97
 5
 975

NORTHING: Read number on grid line immediately below point. / **LATITUDE NORD:** Noter le chiffre de la ligne du quadrillage immédiatement en-dessous du repère.
 Estimate tenths of a square from this line northward to point. / Estimer le nombre de dixièmes du carré entre cette ligne et le repère en direction nord.
 98
 4
 984

GRID REFERENCE: 975984
 Nearest similar grid reference 100,000 metres (about 62 miles) / La prochaine référence similaire est à 100,000 mètres (environ 62 milles)

TABLEAU D'ASSEMBLAGE DU SYSTÈME NATIONAL DE RÉFÉRENCE CARTOGRAPHIQUE

83°30'	USA	40 G/15	82°00'
42°00'	USA	40 G/10	41°15'
41°15'	USA	USA	41°15'

INDEX TO ADDING MAPS OF THE NATIONAL TOPOGRAPHIC SYSTEM

Produced by the SURVEYS AND MAPPING BRANCH, DEPARTMENT OF ENERGY, MINES AND RESOURCES. Updated from aerial photographs taken in 1972. Culture check 1973. U.S.A. information supplied by the ARMY MAP SERVICE, Corps of Engineers, U.S. ARMY. Printed 1975.


Copies may be obtained from the Canada Map Office, Department of Energy, Mines and Resources, Ottawa, or your nearest map dealer.

© Canada Copyrights Reserved 1975

MIDDLE ISLAND
CANADA - UNITED STATES OF AMERICA

Roads:
 loose or stabilized surface, all weather... gravier aggloméré, toute saison... 2 lanes or more / moins de 2 lanes
 loose surface, dry weather and uncultivated streets... de gravier, temps sec et rues hors classe... de terre
 trail, cut line or portage... sentier, percée ou portage

FOR COMPLETE REFERENCE SEE REVERSE SIDE / POUR UNE LISTE COMPLÈTE DES SIGNES, VOIR AU VERSO



CONTOUR INTERVAL 25 FEET
 U.S.A. PORTION 10 FEET
 Elevations in feet above Mean Sea Level
 North American Datum 1927
 Transverse Mercator Projection

Établi par la DIRECTION DES LEVÉS ET DE LA CARTOGRAPHIE, MINISTÈRE DE L'ÉNERGIE, DES MINES ET DES RESSOURCES. Mise à jour à l'aide de photographies aériennes prises en 1972. Vérification des contours en 1973. Arrangements américains fournis par le ARMY MAP SERVICE, Corps of Engineers, U.S. ARMY. Imprimé en 1975.

Ces cartes sont en vente au Bureau des Cartes du Canada, ministère de l'Énergie, des Mines et des Ressources, Ottawa, ou chez le vendeur le plus près.

© Canada 1975, tous droits réservés

SUPERSEDED EDITION

MIDDLE ISLAND
40 G/10
 EDITION 2
 AMS 44671
 SERIES V752