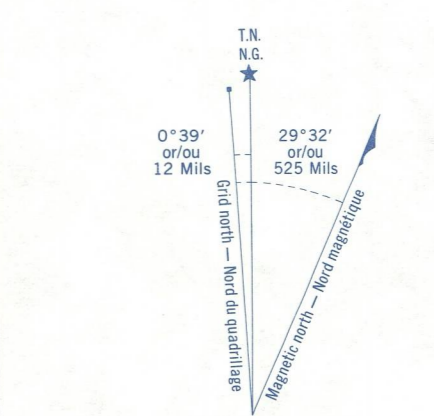


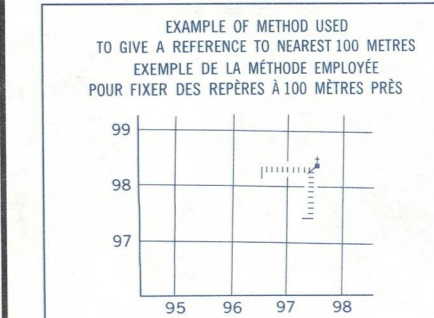
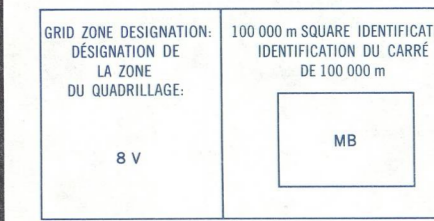


Military users, refer to this map as: **SERIES A 722 SÉRIE MAP 105 D/4 CARTE**  
 Références de cette carte pour usage militaire: **EDITION 2 MCE ÉDITION**



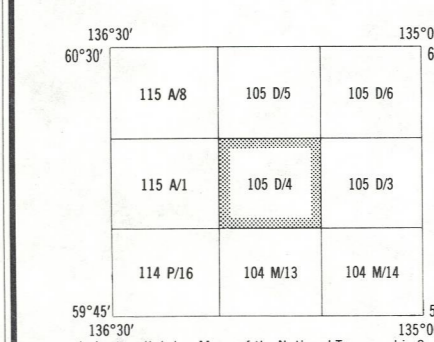
Utiliser le diagramme que pour obtenir les valeurs numériques APPROXIMATE MEAN DECLINATION 1986 AU CENTRE DE LA CARTE EN 1986 Variation annuelle décroissante 13.8'

ONE THOUSAND METRE  
 UNIVERSAL TRANSVERSE MERCATOR GRID  
 ZONE 8  
 QUADRILLAGE UNIVERSEL TRANSVERSE DE MERCATOR DE MILLE MÈTRES



EXAMPLE OF METHOD USED TO GIVE A REFERENCE TO NEAREST 100 METRES  
 EXEMPLE DE LA MÉTHODE EMPLOYÉE POUR FIXER DES REPÈRES À 100 MÈTRES PRÈS

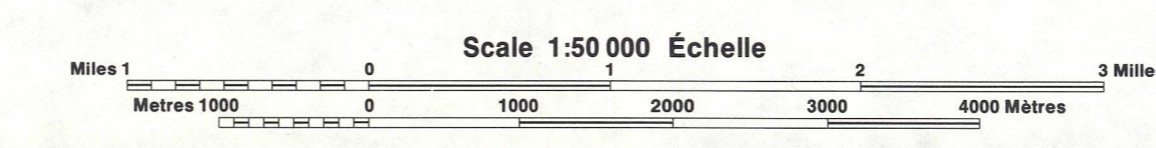
REFERENCE POINT CHURCH - EGLISE 101-0500  
 EASTING: Read number on grid line immediately to left of point.  
 ABSCISSE: Lire le chiffre de la ligne du quadrillage immédiatement à gauche du repère.  
 Estimate tenths of a square from this line eastward to point.  
 Estimer le nombre de dixièmes de carré entre cette ligne et le repère en direction est.  
 NORTHING: Read number on grid line immediately below point.  
 COTÉE: Lire le chiffre de la ligne du quadrillage immédiatement en dessous du repère.  
 Estimate tenths of a square from this line northward to point.  
 Estimer le nombre de dixièmes de carré entre cette ligne et le repère en direction nord.  
 GRID REFERENCE: 984  
 REFERENCE AU QUADRILLAGE: Neuf cent quatre-vingt quatre (984)  
 La prochaine référence similaire est à 200 000 mètres



Produced by the SURVEYS AND MAPPING BRANCH, DEPARTMENT OF ENERGY, MINES AND RESOURCES. Copied from air photo topographic data in 1978. Published in 1986. Copies may be obtained from the Canada Map Office, Department of Energy, Mines and Resources, Ottawa, or your nearest map dealer. © 1986, Her Majesty the Queen in Right of Canada, Department of Energy, Mines and Resources.

**TAKHINI LAKE**  
**YUKON TERRITORY TERRITOIRE DU YUKON**

Roads: cart track, trail, cut line or portage, sentier, percée ou portage  
 Routes: de terre, sentier, percée ou portage  
 FOR COMPLETE REFERENCE SEE REVERSE SIDE POUR UNE LISTE COMPLETE DES SIGNES, VOIR AU VERSO



Information concerning bench marks and horizontal survey monuments can be obtained from Geodetic Survey, Surveys and Mapping Branch, Ottawa.  
 Pour tout renseignement concernant les repères et bornes altimétriques, s'adresser aux levés géodésiques, Direction des levés et de la cartographie, Ottawa.

CONVERSION SCALE FOR ELEVATIONS  
 Metres 0 20 10 5 100 200 300 400 500 600 700 800 900 1000 Pieds  
 ÉCHELLE DE CONVERSION DES ALTITUDES  
 Pieds 0 20 10 5 100 200 300 400 500 600 700 800 900 1000 Mètres

COURT INTERVAL 100 FEET Elevations in Feet above Mean Sea Level North American Datum 1927 Transverse Mercator Projection  
 ÉLOIGNEMENT DES COURBES 100 PIEDS Altitudes en pieds Système de référence géodésique nord-américain, 1927 Projection transverse de Mercator

Établi par la DIRECTION DES LEVÉS ET DE LA CARTOGRAPHIE, MINISTÈRE DE L'ÉNERGIE, DES MINES ET DES RESSOURCES. Mise à jour à l'aide de photographies aériennes prises en 1978. Publié en 1986. Ces cartes sont en vente au Bureau des Cartes du Canada, ministère de l'Énergie, des Mines et des Ressources, Ottawa, ou chez le vendeur le plus près. © 1986, Sa Majesté La Reine, du Chef du Canada, Ministère de l'Énergie, des Mines et des Ressources.

**TAKHINI LAKE**  
**105 D/4**  
**EDITION 2 ÉDITION**