

Military users refer to this map as: **SÉRIE A 761**
 Réference de cette carte pour usage militaire: **MAP 22 B/15**
EDITION 2 MCE EDITION

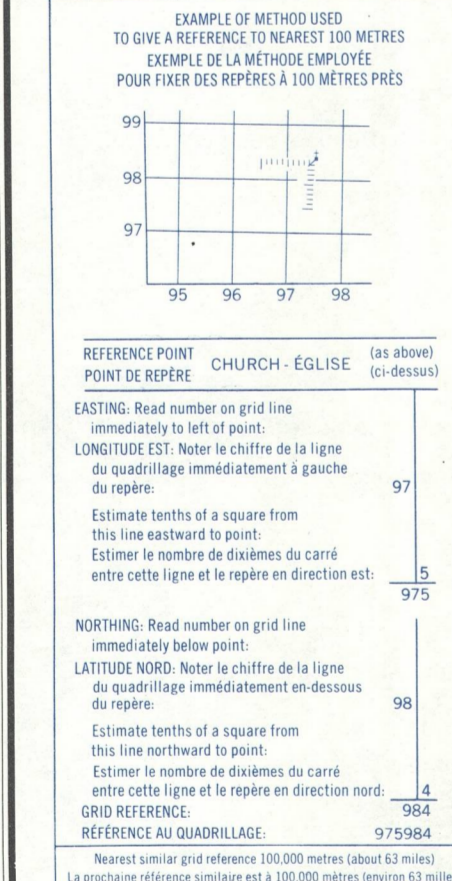
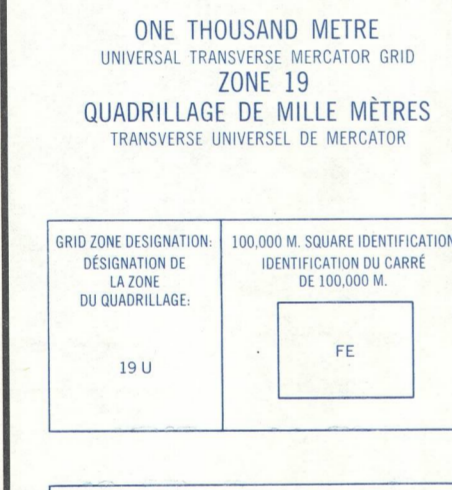
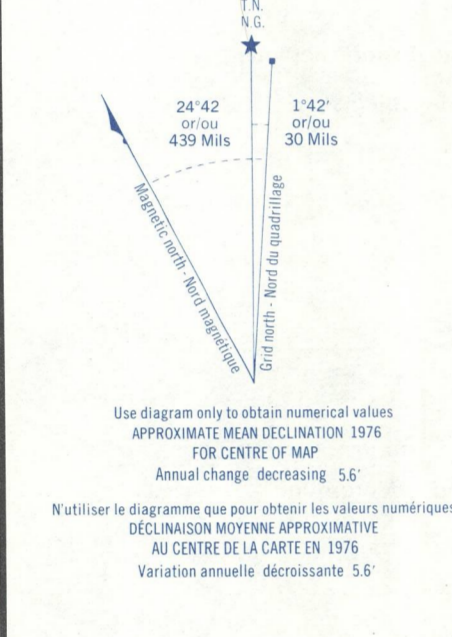
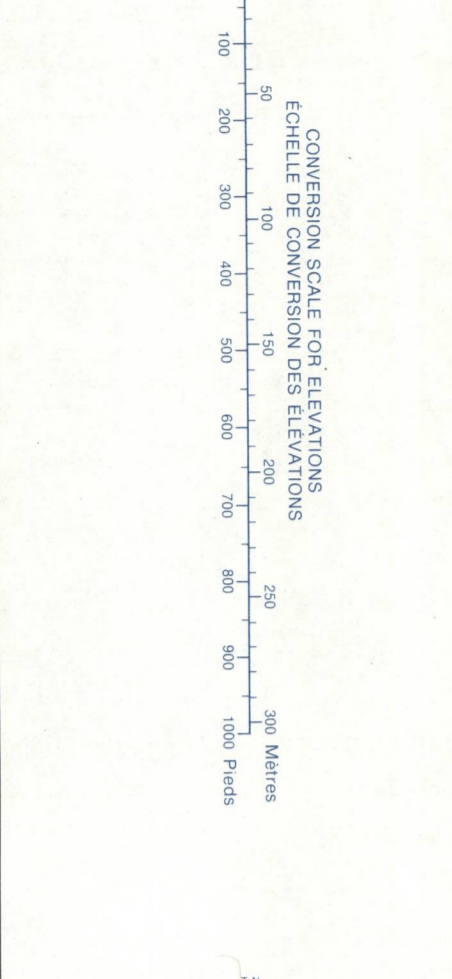



TABLEAU D'ASSEMBLAGE DU SYSTÈME NATIONAL DE RÉFÉRENCE CARTOGRAPHIQUE

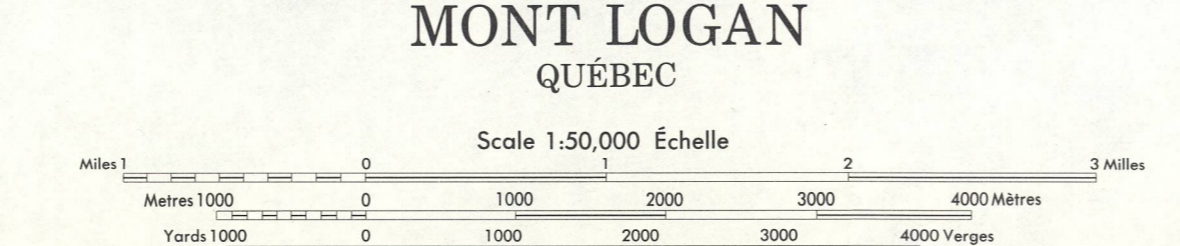
67°30'	68°00'		
49°15'	22 B/14	22 B/15	22 B/16
49°00'	22 B/13	22 B/14	22 B/15
48°45'	22 B/12	22 B/13	22 B/14

Produced by the SURVEYS AND MAPPING BRANCH, DEPARTMENT OF ENERGY, MINES AND RESOURCES. Based on aerial photographs taken in 1970 and 1975. Colour check 1973. Information current as of 1975.

Copies may be obtained from the Canada Map Office, Department of Energy, Mines and Resources, Ottawa, or your nearest map dealer.

© Canada Copyright Reserved 1976

- | Roads | Routes |
|---|------------------------------------|
| hard surface, all weather | route, toute saison |
| hard surface, all weather | route, toute saison |
| loose or stabilized surface, all weather | route, temps sec et toutes saisons |
| loose surface, dry weather and unclassified streets | route, temps sec et toutes saisons |
| cut track | sentier, parcelle ou portage |
| trail, cut line or portage | sentier, parcelle ou portage |
- FOR COMPLETE REFERENCE SEE REVERSE SIDE



CONTOUR INTERVAL, 50 FEET
 Écartements en pieds au-dessus du niveau moyen de la mer

(EQUIDISTANCE DES COURBES) 50 PIEDS
 Écartements en pieds au-dessus du niveau moyen de la mer

Établi par la DIRECTION DES LÈVES ET DE LA CARTOGRAPHIE, MINISTÈRE DE L'ÉNERGIE, DES MINES ET DES RESSOURCES. Révisé en 1976 et 1975. Vérification des ouvrages en 1973. Réaménagements à jour en 1975.

Ces cartes sont en vente au Bureau des Cartes du Canada, ministère de l'Énergie, des Mines et des Ressources, Ottawa, ou chez le marchand le plus près.

© Canada 1976, tous droits réservés

MONT LOGAN
 22 B/15
 ÉDITION 2