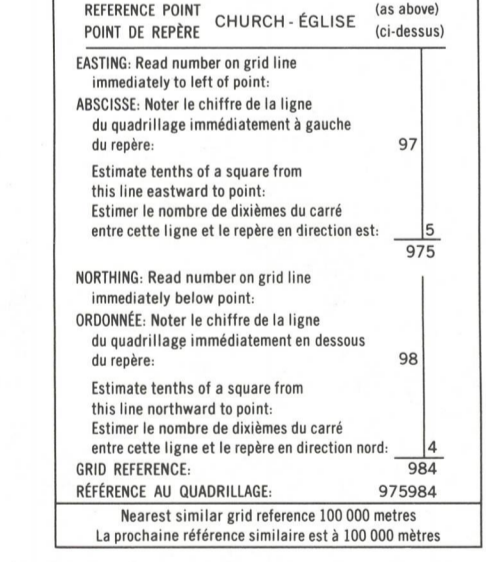

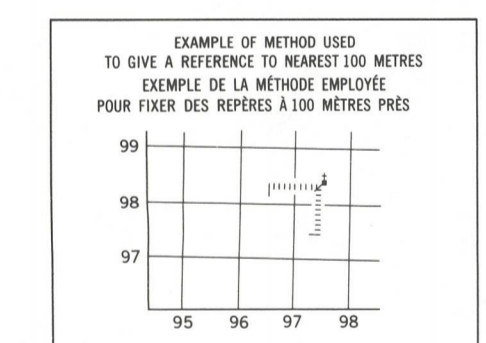

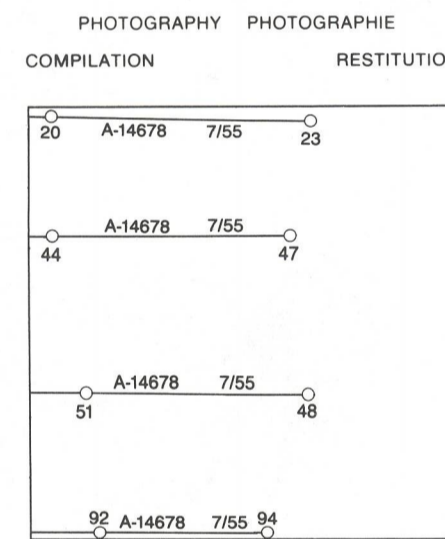
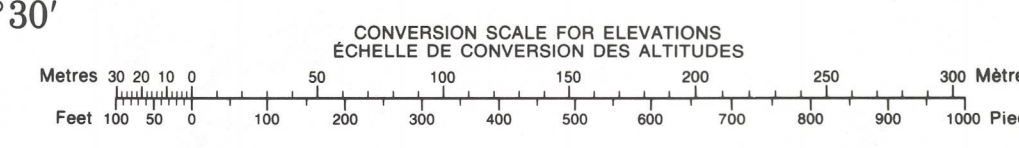


LEGEND - LÉGENDE
ROAD, HARD SURFACE
ROAD, LOOSE SURFACE
CART TRACK, WINTER ROAD
TRAIL, CUT LINE, PORTAGE
BUILT-UP AREA
RAILWAY: SIGNAL, STATION, STOP
BRIDGE
SEAPLANE BASE, SEAPLANE ANCHORAGE
HOUSE, BARN
CHURCH: SCHOOL, POST OFFICE
TOWER: LANDMARK OBJECT
WELL: OIL, GAS, TANK, WATER
POWER TRANSMISSION LINE
MINE: GRAVEL PIT
CUTTING, EMBANKMENT
INTERNATIONAL, PROVINCIAL BOUNDARY
PROVINCIAL BOUNDARY, UNSURVEYED
COUNTY, DISTRICT BOUNDARY
TOWNSHIP, PARISH BOUNDARY
MUNICIPALITY BOUNDARY
RESERVE, SANCTUARY, PARK, ETC. BOUNDARY
OUTLINED LANDMARK AREA
BOUNDARY APPROXIMATE, ETC.
D.L.S. TOWNSHIP CORNER, SURVEYED, UNSURVEYED
D.L.S. SECTION CORNERS
HORIZONTAL CONTROL POINT
BENCH MARK WITH ELEVATION
SPOT ELEVATION, PRECISE
STREAM OR SHORELINE, INDEFINITE
LAKE: INTERMITTENT LAKE; SHALLOW LAKE
FLOODED LAND
MARSH: SWAMP (WOODED); STRING BOG
DRY RIVER BED WITH CHANNELS
RAPIDS: FALLS; RAPIDS
FORESHORE FLATS, SAND IN WATER, ROCKS
TUNDRA LAKES IN TUNDRA; POLYTONS
PALSA BOG
DAM; WHARF
ICEFIELD (GLACIER); MORaine
PINGO
DITCH
CONTOURS
APPROXIMATE CONTOURS
DEPRESSION CONTOUR
CLIFF
SPOT ELEVATION, APPROXIMATE; LAND, WATER
ESKER
SAND, SAND DUNES, RAISED BEACHES
HISTORIC SITE
WOODED AREA, FOREST, CLEARED AREA
ROUTE, REVÊTEMENT DUR
ROUTE, SURFACE DE GRAVIER
CHEMIN DE TERRE, ROUTE D'HIVER
SENTIER, PERÇEE OU PORTAGE
AGGLOMÉRATION
CHEMIN DE FER, VOIE D'ÉVÈTEMENT, STATION; ARRÊT
PONT
BASE D'HYDRAVIONS; ANCRAGE D'HYDRAVIONS
MAISON; GRANGE
ÉGLISE; ÉCOLE; BUREAU DE POSTE
TOUR-VALEUR DE REPÈRE
PUTS: PÉTROLE, GAZ; RÉSERVOIR: EAU
LIGNE DE TRANSPORT D'ÉNERGIE
MINE; CARRIÈRE DE GRAVIER
DÉBLAI; REMBLAI
FRONTIÈRE INTERNATIONALE; LIMITE PROVINCIALE AVEC BORNES ET NUMÉROS
FRONTIÈRE PROVINCIALE, NON ARPENTÉE
LIMITE DE COMTE OU DE DISTRICT
LIMITE DE CANTON, DE PAROISSE
LIMITE DE MUNICIPALITÉ
LIMITE DE RÉSERVES, SANCTUAIRES, PARCS, ETC.
LIMITE DE SURFACE REPÈRE, LIMITE APPROXIMATIVE, ETC.
COIN DE CANTON (A.T.C.); ARPENTÉ; NON ARPENTÉ
CORNES DE SECTION (A.T.C.)
POINT DE CONTRÔLE PLANIMÉTRIQUE
REPÈRE DE NIVELLEMENT AVEC COTE
POINT COTE, PRÉCIS
COURS D'EAU OU RIVE; IMPRÉCIS
LAC; LAC INTERMITTENT; LAC PEU PROFOND
TERRAIN INONDÉ
MARAIS; BOISÉ MARÉCAGEUX; FONDRIÈRE À FILAMENTS
LIT DE RIVIÈRE ASSÈCHÉ AVEC CHEVAUX
MARAIS; CHUTES; RAVINES
ESTRAIRS; SABLES SOUS L'EAU; ROCHES
TOUNDRA; LACS EN TOUNDRA; POLYTONS DE TOUNDRA
FONDRIÈRE DE PALSE
BARRAGE; QUAI
CHAMP DE GLACE (GLACIER); MORaine
PINGO
FOSSÉ
COURBES DE NIVEAU
COURBES DE NIVEAU APPROXIMATIVES
COURBE DE CUVETTE
FALAISE
POINT COTE, APPROXIMATIF: SUR TERRE; SUR L'EAU
ESKER
SABLE; DUNES DE SABLE; PLAGES SURÉLEVÉES
LIEU HISTORIQUE
SURFACE BOISÉE; FORÊT; ESPACE DÉNUDÉ; CLAIRIÈRE



Index to adjoining Maps of the National Topographic System
Tableau d'assemblage du Système national de référence cartographique
54 M/14 54 M/15 54 M/16
54 M/11 54 M/10 54 M/9
54 M/6 54 M/7 54 M/8

ONE THOUSAND METRE
UNIVERSAL TRANSVERSE MERCATOR GRID
ZONE 15
QUADRILLAGE DE MILLE MÈTRES
TRANSVERSE UNIVERSEL DE MERCATOR
The 1984 MAGNETIC BEARING is 3°48' (87 mils) EAST OF GRID NORTH.
ANNUAL CHANGE DECREASING 16.3"
GRID NORTH is 1°31' (27 mils) WEST OF TRUE NORTH for centre of map.
Le REPÈRE MAGNÉTIQUE en 1984 est à 3°48' (87 mils) à l'EST DU NORD DU QUADRILLAGE.
VARIATION ANNUELLE DÉCROISSANTE 16,3"
LE NORD DU QUADRILLAGE est à 1°31' (27 mils) à l'OUEST DU NORD GÉOGRAPHIQUE au centre de la carte.



PRODUCED BY THE SURVEYS AND MAPPING BRANCH, DEPARTMENT OF ENERGY, MINES AND RESOURCES, OTTAWA. PUBLISHED IN 1985.
COPIES MAY BE OBTAINED FROM THE CANADA MAP OFFICE, DEPARTMENT OF ENERGY, MINES AND RESOURCES, OTTAWA, OR YOUR NEAREST MAP DEALER.
© 1985 HER MAJESTY THE QUEEN IN RIGHT OF CANADA, DEPARTMENT OF ENERGY, MINES AND RESOURCES.
ELEVATIONS IN METRES ABOVE MEAN SEA LEVEL
CONTOUR INTERVAL: 10 METRES
NORTH AMERICAN DATUM 1927
TRANSVERSE MERCATOR PROJECTION
INFORMATION CONCERNING BENCH MARKS AND HORIZONTAL SURVEY MONUMENTS CAN BE OBTAINED FROM SECRETARY SURVEY, SURVEYS AND MAPPING BRANCH, OTTAWA.



ALTITUDES EN MÈTRES
ÉQUIDISTANCE DES COURBES: 10 MÈTRES
SYSTÈME DE RÉFÉRENCE GÉODÉSIQUE NORD-AMÉRICAIN 1927
PROJECTION TRANSVERSE DE MERCATOR
POUR TOUT RENSEIGNEMENT CONCERNANT LES REPÈRES ET BORNES ALTIMÉTRIQUES, S'ADRESSER AUX LIEUX GÉODÉSIQUES, DIRECTION DES LÉVÉS ET DE LA CARTOGRAPHIE, OTTAWA.

ÉTABLI PAR LA DIRECTION DES LÉVÉS ET DE LA CARTOGRAPHIE, MINISTÈRE DE L'ÉNERGIE, DES MINES ET DES RESSOURCES, OTTAWA, PUBLIÉE EN 1985.
CES CARTES SONT EN VENTE AU BUREAU DES CARTES DU CANADA, MINISTÈRE DE L'ÉNERGIE, DES MINES ET DES RESSOURCES, OTTAWA, OU CHEZ LE VENDEUR LE PLUS PRÈS.
© 1985 SA MAJESTÉ LA REINE DU CHEF DU CANADA, MINISTÈRE DE L'ÉNERGIE, DES MINES ET DES RESSOURCES.