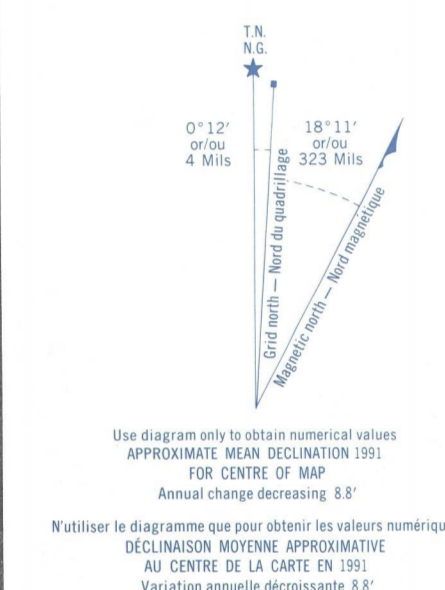
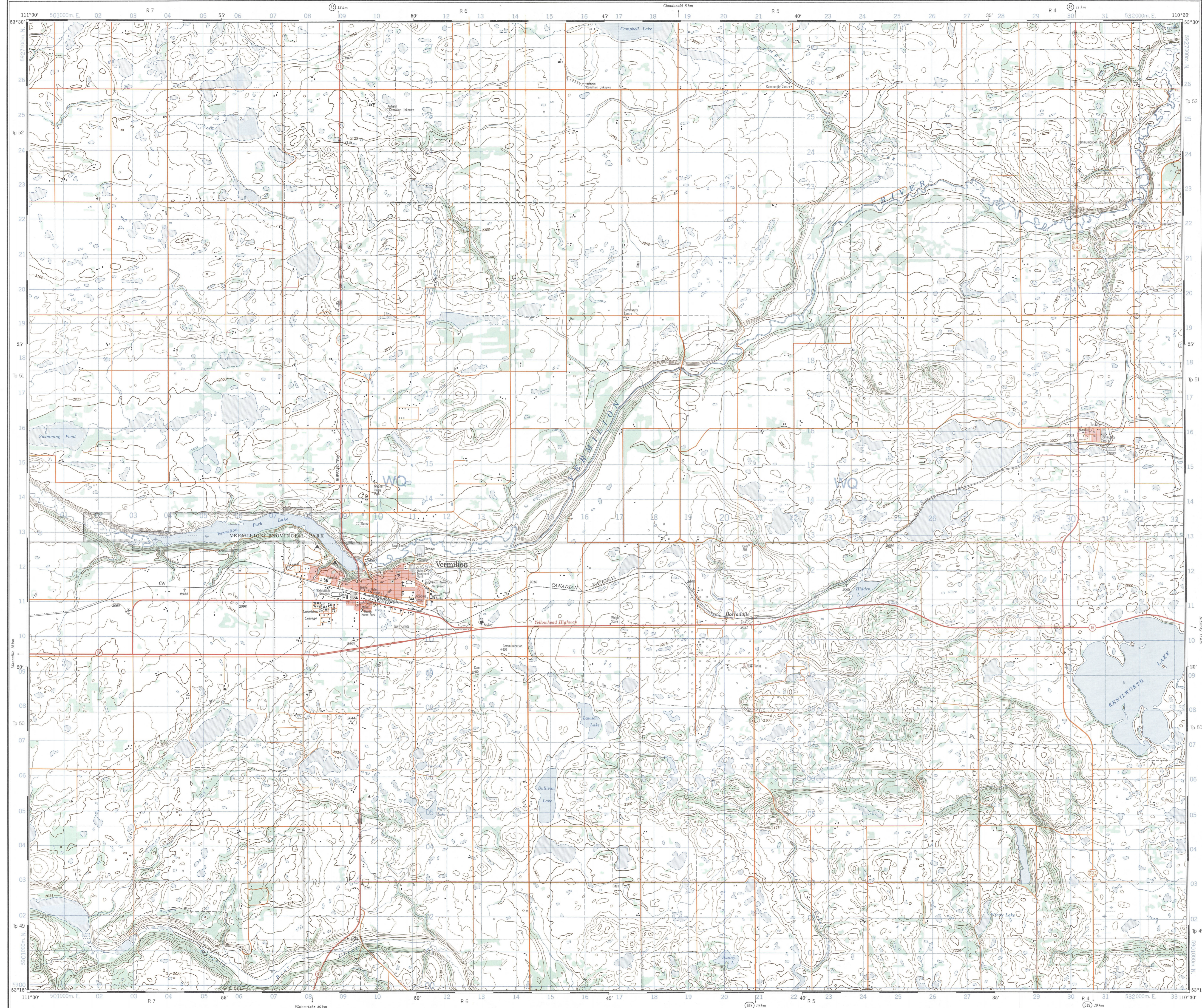
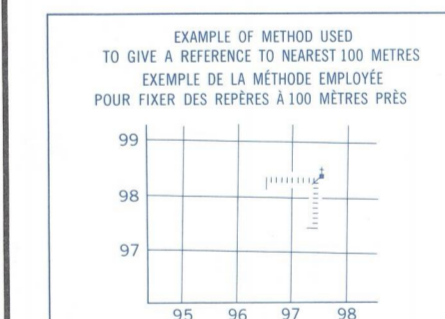
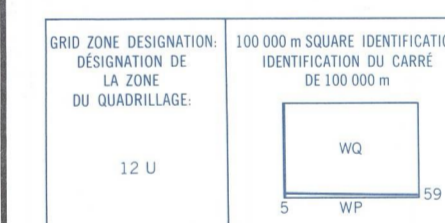


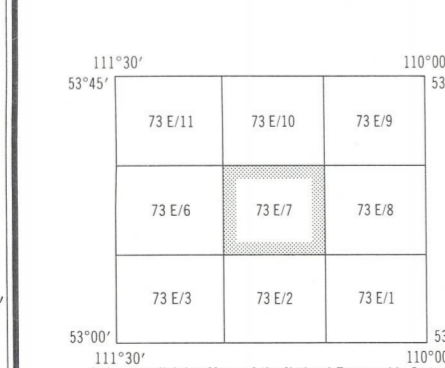
Military users, refer to this map as: **SERIES A 741 SÉRIE**
 Références de cette carte pour usage militaire: **MAP 73 E/7 CARTE**
EDITION 3 MCE EDITION



ONE THOUSAND METRE
 UNIVERSAL TRANSVERSE MERCATOR GRID
ZONE 12
 QUADRILLAGE UNIVERSEL TRANSVERSE DE MERCATOR
 DE MILLE MÈTRES




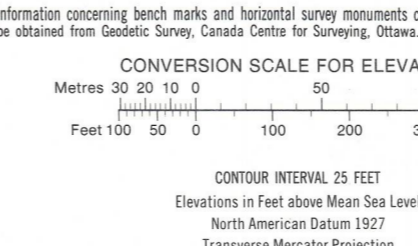
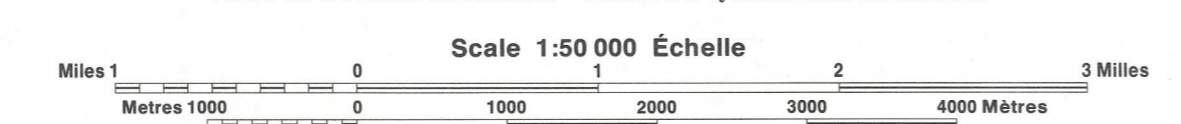
REFERENCE POINT CHURCH - EGLISE (see above) (voir ci-dessus)
POINT DE RÉFÉRE (voir ci-dessus)
EASTING: Read number on grid line immediately to left of point.
ABSCISSE: Note le chiffre de la ligne du quadrillage immédiatement à gauche du repère.
 Estimate tenth of a square from this line westward to point.
 Estimer le nombre de dixièmes du carré entre cette ligne et le repère en direction est.
NORTHING: Read number on grid line immediately below point.
ORDONNÉE: Note le chiffre de la ligne du quadrillage immédiatement en dessous du repère.
 Estimate tenth of a square from this line northward to point.
 Estimer le nombre de dixièmes du carré entre cette ligne et le repère en direction nord.
GRID REFERENCE: 075984
RÉFÉRENCES AU QUADRILLAGE: 075984
 Nearest central grid reference 100 000 metres
 La référence centrale la plus près est à 100 000 mètres



PRODUCED BY THE CANADA CENTRE FOR MAPPING, DEPARTMENT OF ENERGY, MINES AND RESOURCES. INFORMATION CURRENT AS OF 1989. PUBLISHED 1991.
 COPIES MAY BE OBTAINED FROM THE CANADA MAP OFFICE, DEPARTMENT OF ENERGY, MINES AND RESOURCES, OTTAWA, OR YOUR NEAREST MAP DEALER.
 © 1991. WITH MAJORITY THE SOVEREIGN IN RIGHT OF CANADA. DEPARTMENT OF ENERGY, MINES AND RESOURCES.

Roads: Routes
 hard surface: revêtement dur
 hard surface: revêtement dur
 loose or stabilized surface, all weather: gravier, aggloméré, toute saison
 loose surface, dry weather: de gravier, temps sec
 unclassified road or street: route non classée ou rue
 cart track: de terre
 track cut over or portage: sentier, portage ou portage

VERMILION RIVER COUNTY ALBERTA
 WEST OF FOURTH MERIDIAN OUEST DU QUATRIÈME MÉRIDIAN



ÉTABLI PAR LE CENTRE CANADIEN DE CARTOGRAPHIE, MINISTÈRE DE L'ÉNERGIE, DES MINES ET DES RESSOURCES. RENSEIGNEMENTS À JOUR EN 1989. PUBLIÉE EN 1991.
 CES CARTES SONT EN VENTE AU BUREAU DES CARTES DU CANADA, MINISTÈRE DE L'ÉNERGIE, DES MINES ET DES RESSOURCES, OTTAWA, OU CHEZ LE VENDOR LE PLUS PRÈS.
 © 1991. SA MAJORITY LA NÈME DU CHEF DU CANADA. MINISTÈRE DE L'ÉNERGIE, DES MINES ET DES RESSOURCES.

VERMILION
 73 E/7
 EDITION 3 EDITION

Energy, Mines and Resources Canada / Énergie, Mines et Ressources Canada