



Military users, refer to this map as: **SERIE A 742 SERIE**
 Références de carte cart. **MAP 72 J/14 CARTE**
 pour usage militaire. **EDITION 3 MCE EDITION**

GLOSSARY GLOSSAIRE

Airfield Terrain d'aviation
Arche Arche
City Limits Limites de ville
Canal Canal
Ditch Fossé
Dugout Abri souterrain
Drainage Drainage
Filtration Plant Usine de filtration
Gas Gaz
Golf Course Terrain de golf
Iron Yard Four
Iron Fer
Lakelet Bénédictine
Main Road Route de classe
Oil Wells Puits de pétrole
Park Parc
Rink Patinoire
Senior Citizens Home Foyer de l'âge d'or
Shed Area Station agricole
String Bag Fandrade à filements
Stranded Log Loge abandonné
Tank Réservoir
Water Eau
Water Road Eau
Water Road Eau

For a complete glossary see reverse side
 Pour un glossaire complet, voir au verso

ABBREVIATIONS ABRÉVIATIONS

Abund Abondance
C Centre
CD Comté
E Elevator
Fy Ferry
IR Indian Reserve
H Hospital
IL Lighthouse
M Municipality
Man Manure
PH Power House
RMP Royal Canadian Mounted Police
Res Reservoir
Tran Sta Transformer Station
TYL Tree Farm Licence
Abund Abondance
C Centre
CD Comté
E Elevator
Fy Ferry
IR Indian Reserve
H Hospital
IL Lighthouse
M Municipality
Man Manure
PH Power House
RMP Royal Canadian Mounted Police
Res Reservoir
Tran Sta Transformer Station
TYL Tree Farm Licence

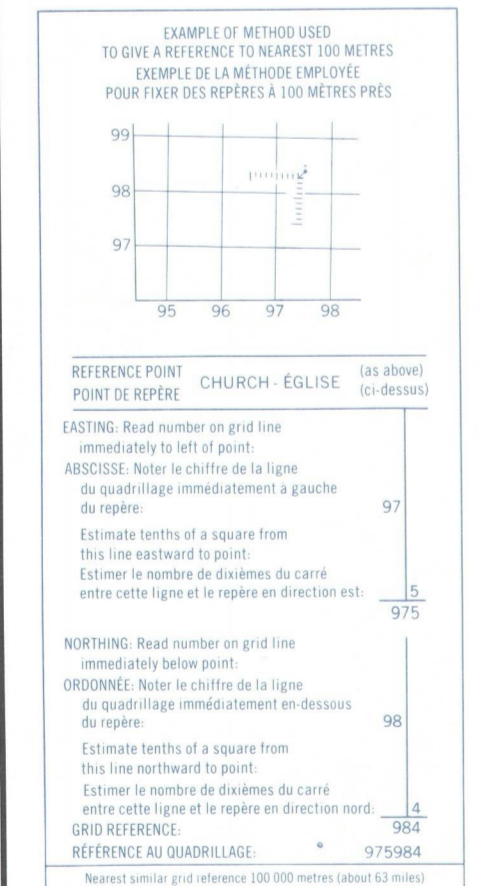
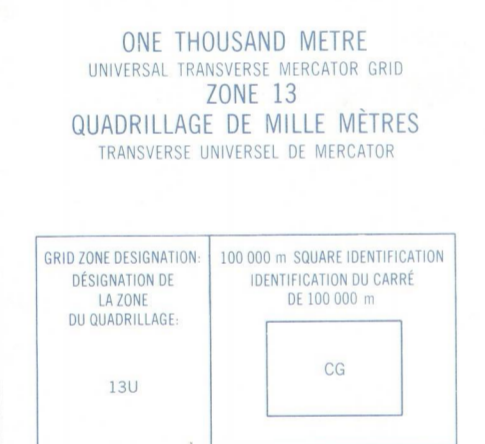
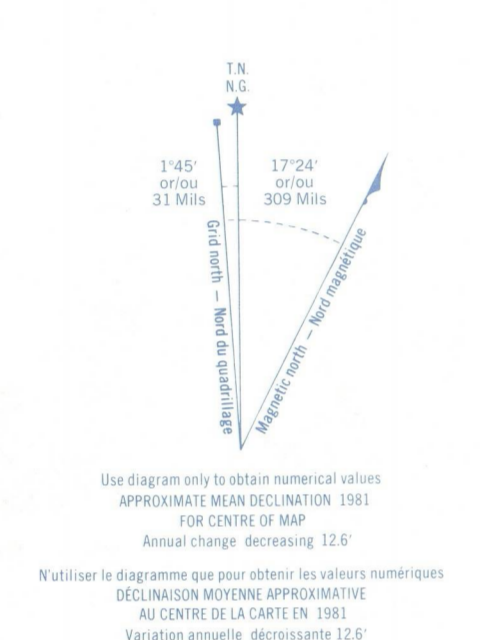


TABLEAU D'ASSEMBLAGE DU SYSTÈME NATIONAL DE RÉFÉRENCE CARTOGRAPHIQUE

108°00'	72 004	72 013	72 022
51°15'	72 031	72 040	72 049
	72 057	72 066	72 075
	72 091	72 100	72 109
50°45'	72 125	72 134	72 143

INDEX TO ADDING MAPS OF THE NATIONAL TOPOGRAPHIC SYSTEM

Produced by the SURVEYS AND MAPPING BRANCH,
 DEPARTMENT OF ENERGY, MINES AND RESOURCES.
 Updated from aerial photographs taken in 1979. Culture check
 1980. Publication 1982.

Cartes mises au point par le Service des levés et de la cartographie,
 du Ministère de l'Énergie, des Mines et des Ressources.
 Mise à jour à l'aide de photographies aériennes prises en 1979. Vérification
 de la culture 1980. Publication 1982.

Roads Routes
hard surface, all weather pavés, toute saison
hard surface, all weather pavés, toute saison
loose or stabilized surface, all weather gravier, aggloméré, toute saison
loose surface, dry weather de gravier, temps sec
unclassified streets rues hors classe
cart track sentier
trail, cutline or portage sentier, percée ou portage

FOR COMPLETE REFERENCE SEE REVERSE SIDE POUR UNE LISTE COMPLÈTE DES SIGNES VOIR AU VERSO

BEECHY
 SASKATCHEWAN
 WEST OF THIRD MERIDIAN - OUEST DU TROISIÈME MÉRIDIEN
 Scale 1:50 000 Échelle

Miles 1 0 1 2 3
 Metres 1000 0 1000 2000 3000 4000 Mètres
 Yards 1000 0 1000 2000 3000 4000 Verges

Information concerning location and precise elevation of bench marks can be obtained
 by writing to the Geodetic Survey, Survey and Mapping Branch, Ottawa.

CONVERSION SCALE FOR ELEVATIONS
 Metres 50 100 0 50 100
 Feet 100 50 0 100 200 300 400 500 600 700 800 900 1000 Pieds

Contour interval 25 feet
 Elevations in feet above Mean Sea Level
 North American Datum 1927
 Transverse Mercator Projection

De plus obtenir des renseignements sur le lieu et l'altitude exacte des repères de nivellement en écrivant au Service des levés et de la cartographie, Ottawa.

ÉCHELLE DE CONVERSION DES ALTITUDES
 Échelle de conversion des altitudes
 Contour interval 25 feet
 Altitudes in feet above Mean Sea Level
 North American Datum 1927
 Projection Transverse de Mercator

Cartes par la DIRECTION DES LEVÉS ET DE LA CARTOGRAPHIE,
 MINISTÈRE DE L'ÉNERGIE, DES MINES ET DES RESSOURCES.
 Mise à jour à l'aide de photographies aériennes prises en 1979. Vérification
 de la culture 1980. Publication 1982.

Ces cartes sont en vente au Bureau des Cartes du Canada,
 Ministère de l'Énergie, des Mines et des Ressources, Ottawa,
 ou chez le vendeur de votre choix.

© 1982, Sa Majesté La Reine du Chef du Canada.
 Ministère de l'Énergie, des Mines et des Ressources.

BEECHY
 72 J/14
 ÉDITION 3

Energy, Mines and Resources Canada Énergie, Mines et Ressources Canada