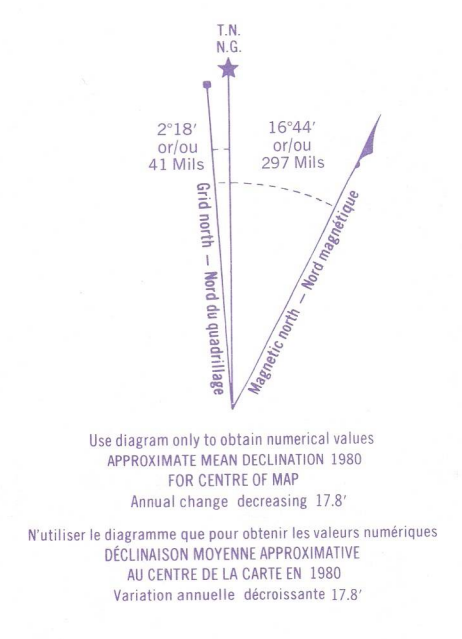
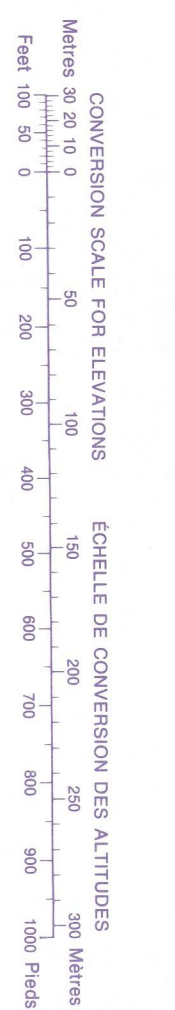
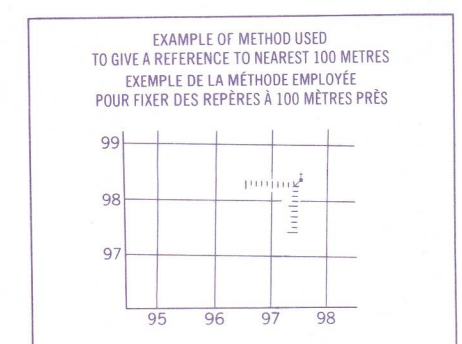
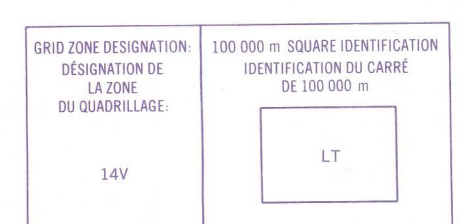


Military users refer to this map as: SÉRIE A 743 SÉRIE
 Référer de cette carte pour usage militaire. MAP 64 C/12 CARTE
 ÉDITION 3 MCE ÉDITION



ONE THOUSAND METRE
 UNIVERSAL TRANSVERSE MERCATOR GRID
 ZONE 14
 QUADRILLAGE DE MILLE MÈTRES
 TRANSVERSE UNIVERSEL DE MERCATOR



REFERENCE POINT POINT DE RÉFÈRE (as above) (ci-dessus)
 EASTING: Read number on grid line immediately to left of point
 ABSCISSE: Note le chiffre de la ligne du quadrillage immédiatement à gauche du point
 Estimate tenths of a square from this line eastward to point
 Estimer le nombre de dixièmes de carré entre cette ligne et le repère en direction est.
 NORTHING: Read number on grid line immediately below point
 ORDONNÉE: Note le chiffre de la ligne du quadrillage immédiatement en-dessous du point
 Estimate tenths of a square from this line northward to point
 Estimer le nombre de dixièmes de carré entre cette ligne et le repère en direction nord.
 GRID REFERENCE: 975984
 REFÉRENCE AU QUADRILLAGE: 975984
 Nearest aerial grid reference 100 000 metres (about 62 miles) La prochaine référence aérienne est à 100 000 mètres (environ 62 milles)

BROWN NUMBERED TICKS INDICATE THE 1000 METRE U.T.M. GRID
 LES AMORCES BRUNES NUMÉRIQUÉES REPRÉSENTENT LE QUADRILLAGE DE 1000 MÈTRES T.J.M.

Source: from aerial photographs taken in 1977, overlaid and published in 1981.
 Produced: 1978, by the SURVEYS AND MAPPING BRANCH, DEPARTMENT OF ENERGY, MINES AND RESOURCES, from aerial photographs taken in 1974-1975. Field surveys 1979. Printed 1972.
 Copies may be obtained from the Canada Map Office, Department of Energy, Mines and Resources, Ottawa, at your nearest map dealer.
 © 1981, Her Majesty the Queen in Right of Canada, Department of Energy, Mines and Resources.

ROADS-ROUTES:
 hard surface - pavée
 loose surface - de gravier
 cart track - de terre
 trail - sentier

Roads: Routes:
 cart track - de terre
 trail - sentier

trails, cut line or portage sentiers, percées ou portage

LAURIE LAKE
 MANITOBA
 WEST OF PRINCIPAL MERIDIAN - OUEST DU MÉRIDIEN PRINCIPAL
 Scale 1:50 000 Echelle
 Miles 0 1 2 3
 Metres 1000 2000 3000 4000
 Yards 1000 2000 3000 4000

CONTOUR INTERVAL 50 FEET
 Elevations in feet above Mean Sea Level
 North American Datum 1927
 Transverse Mercator Projection

ÉQUIDISTANCE DES COURBES 15 MÈTRES
 Élévations en pieds au-dessus du niveau moyen de la mer
 Système de référence géodésique nord américain, 1927
 Projection transverse de Mercator

Made to order à l'aide de photographies aériennes prises en 1977. Surimprimé et publié en 1981.
 Édition en 1978 par la DIRECTION DES LÈVES ET DE LA CARTOGRAPHIE, MINISTÈRE DE L'ÉNERGIE, DES MINES ET DES RESSOURCES, d'après des photographies aériennes prises en 1974-1975. Levés sur le terrain en 1979. Imprimé en 1972.
 Ces cartes sont en vente au Bureau des Cartes du Canada, Ministère de l'Énergie, des Mines et des Ressources, Ottawa, ou chez le vendeur le plus près.
 © 1981, Sa Majesté La Reine du Chef du Canada, Ministère de l'Énergie, des Mines et des Ressources.