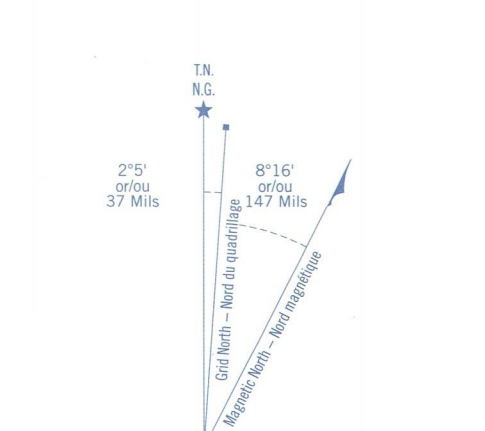


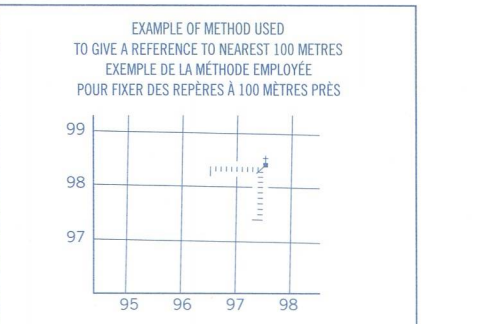
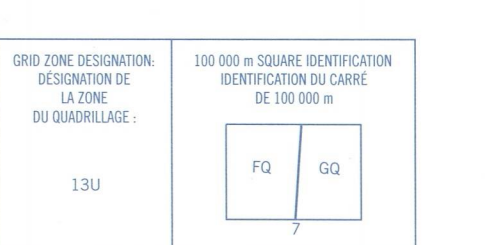
Military users refer to this map as: **MAP 62 E/8 CARTE**  
Références de cette carte pour usage militaire: **EDITION 4 M.C.E. EDITION**



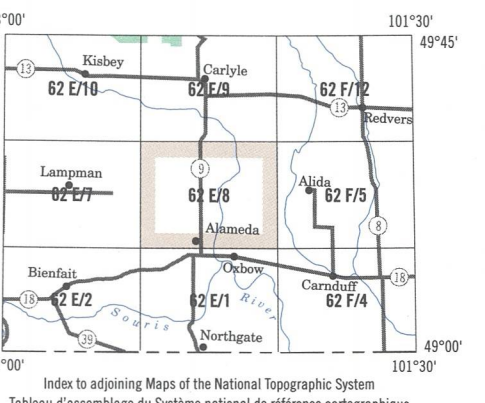
This diagram only is drawn on a vertical datum approximation of sea level (1985) FOR CENTRE OF MAP  
Walaupun hanya diagram sahaja adalah berdasarkan datum permukaan air laut (1985) UNTUK TENGAH KADAR PETA  
Variation annuelle déclinatoire 7.7"

ONE THOUSAND METRE  
UNIVERSAL TRANSVERSE MERCATOR GRID  
ZONE 13  
QUADRILLAGE UNIVERSEL TRANSMERIDIEN DE MERCATOR DE MILLE MÈTRES

BROWN NUMBERED TICKS INDICATE THE 1000 METRE U.T.M. GRID ZONE 14  
LES ANCRAGES NUMÉRÉS BRUNS REPRÉSENTENT LE QUADRILLAGE U.T.M. DE 1000 MÈTRES



REFERENCE POINT: CHAUVIGNON - EGGLESE (see sheet 62 E/7)  
POINT DE RÉFÉRENCE: CHAUVIGNON - EGGLESE (voir feuille 62 E/7)  
CONTING: Road location on grid line immediately to left of point  
REMARQUE: Note la localisation du point de quadrillage immédiatement à gauche du point.  
Elevation: 100 metres above sea level  
Hauteur: 100 mètres au-dessus du niveau de la mer.  
NOTE: Road number on grid line immediately to right of point  
REMARQUE: Note le chiffre de la ligne de quadrillage immédiatement à droite du point.  
Elevation: 100 metres above sea level  
Hauteur: 100 mètres au-dessus du niveau de la mer.  
GRID DESIGNATION: 13U  
RÉFÉRENCE AU QUADRILLAGE: 13U



LOCAL DEALER  
DETTAILLANT LOCAL

NRC CAN TOPOGRAPHIC MAPS  
LES CARTES TOPOGRAPHIQUES DE RCN CAN

ALAMEDA  
62 E/8

SOURCES:  
Geodetic Survey Division  
Bench marks, horizontal survey monuments and coordinate conversion

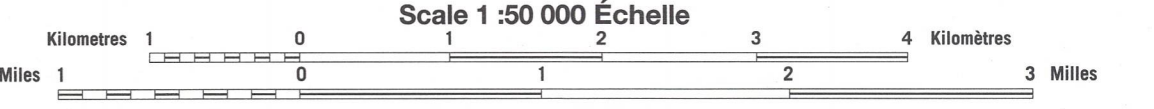
SOURCES:  
Division des levés géodésiques  
Repères de nivellement, bornes altimétriques et conversion de coordonnées

PRODUCED BY THE CANADA CENTRE FOR MAPPING, NATURAL RESOURCES CANADA, INFORMATION CURRENT AS OF 1994, PUBLISHED 1996.  
CARTES PEUVE ÊTRE OBTENUES PAR LE BUREAU DES CARTES DU CANADA, OTTAWA, OU CHEZ LE VENDOR LE PLUS PRÈS.  
© 1996, SA MAJESTÉ LA REINE DU CHEF DU CANADA.

We welcome your comments.  
Just phone us at 1-800-465-MAPS.

ALAMEDA  
SASKATCHEWAN

Scale 1:50 000 Échelle



CONVERSION SCALE FOR ELEVATIONS  
Mètres 0 20 40 60 80 100  
Pieds 0 60 120 180 240 300

ÉCHELLE DE CONVERSION DES ALTITUDES  
Mètres 0 20 40 60 80 100  
Pieds 0 60 120 180 240 300

CANADIAN METRIC SYSTEM  
Système métrique canadien  
North American Datum 1983  
Datum nord-américain de 1983

ÉQUIVALENCE DES COURSES DE PIEDS  
Mètres de pieds  
Système de référence géodésique nord-américain, 1983  
Projection: Transverse de Mercator

ÉTABLI PAR LE CENTRE CANADIEN DE CARTOGRAPHIE, RESSOURCES CANADA, RENSEIGNEMENTS À JOUR EN 1994, PUBLIÉE EN 1996.  
CES CARTES SONT EN VENTE AU BUREAU DES CARTES DU CANADA, OTTAWA, OU CHEZ LE VENDOR LE PLUS PRÈS.  
© 1996, SA MAJESTÉ LA REINE DU CHEF DU CANADA.

Nous apprécions vos commentaires.  
Téléphonez-nous au 1-800-465-6277.

