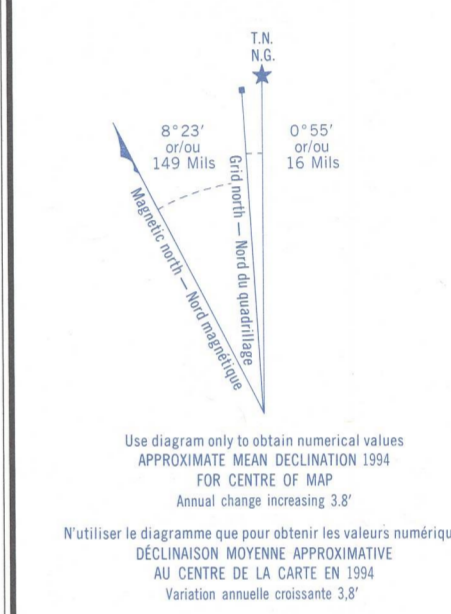
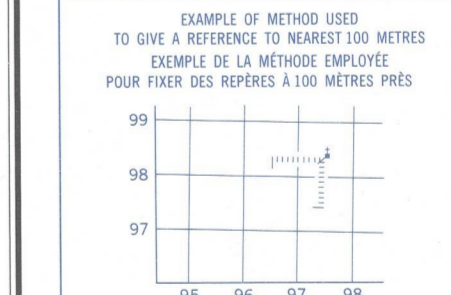
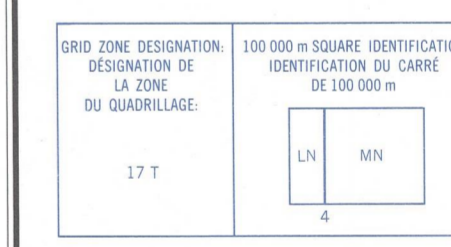


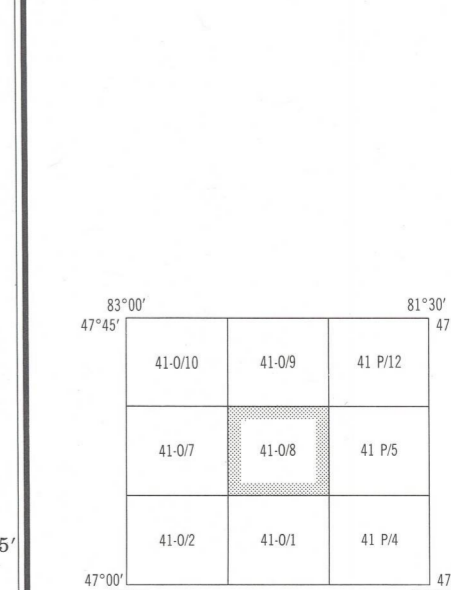
Military users: refer to this map as: **SÉRIE A 751 SÉRIE**
 Références de cette carte pour usage militaire: **MAP 41-O/8 CARTE**
 ÉDITION 3 MCE ÉDITION



ONE THOUSAND METRE
 UNIVERSAL TRANSVERSE MERCATOR GRID
ZONE 17
 QUADRILLAGE UNIVERSEL TRANSVERSE DE MERCATOR
 DE MILLE MÈTRES



REFERENCE POINT CHURCH - EGLISE (see above) (voir ci-dessus)
 EASTING: Read number on grid line immediately to left of point.
 ESTIMATION: Above the centre of the line of quadrillage immediately to the left of the point.
 ESTIMATE tenth of a square from this line eastward to point.
 ESTIMER le nombre de dixièmes de carré entre cette ligne et le repère en direction est:
 Estimer dixième de carré à partir de cette ligne vers l'est jusqu'au point.
 ESTIMER le nombre de dixièmes de carré entre cette ligne et le repère en direction est:
 ESTIMER dixième de carré à partir de cette ligne vers l'est jusqu'au point.
GRID REFERENCE au QUADRILLAGE
 Repère au quadrillage par référence 100 000 mètres
 Le référentiel le plus près est à 100 000 mètres



PRODUCED BY THE CANADA CENTRE FOR MAPPING, DEPARTMENT OF ENERGY, MINES AND RESOURCES. INFORMATION CURRENT AS OF 1992. PUBLISHED 1994.
 COPIES MAY BE OBTAINED FROM THE CANADA MAP OFFICE, DEPARTMENT OF ENERGY, MINES AND RESOURCES, OTTAWA, ON YOUR LOCAL MAP DEALER.
 © 1994. HER MAJESTY THE QUEEN IN RIGHT OF CANADA, DEPARTMENT OF ENERGY, MINES AND RESOURCES.

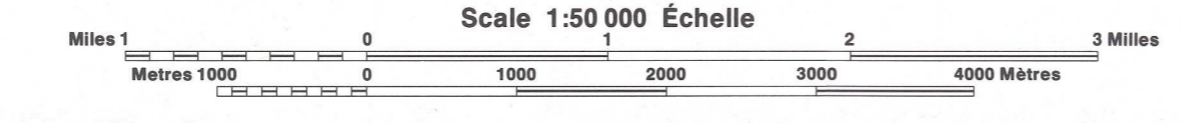
Roads: loose or stabilized surface, all weather; loose surface, dry weather; loose surface, wet weather; unclassified road or street; cart track; trail, cut line or portage.

Routes: gravier, aggloméré, toute saison; all gravel, tempo sec; all gravel, tempo hum; route non classée ou rut; sentier, percée ou portage.

FOR COMPLETE REFERENCE SEE REVERSE SIDE. POUR UNE LISTE COMPLETE DES SIGNES, VOIR AU VERSO.

BISCOTASING
 SUBURBY DISTRICT
 ONTARIO

Scale 1:50 000 Échelle



CONVERSION SCALE FOR ELEVATIONS
 METRES 30 20 10 0 100 200 300 400 500 600 700 800 900 1000
 FEET 100 50 0 50 100 150 200 250 300 350 400 450 500 550 600 650 700 750 800 850 900 950 1000

ÉCHELLE DE CONVERSION DES ALTITUDES
 MÈTRES 30 20 10 0 100 200 300 400 500 600 700 800 900 1000
 PIEDS 100 50 0 50 100 150 200 250 300 350 400 450 500 550 600 650 700 750 800 850 900 950 1000

CONTOUR INTERVAL 50 FEET
 Écart des courbes 50 MÈTRES
 North American Datum 1983
 Transverse Mercator Projection

ÉTABLI PAR LE CENTRE CANADIEN DE CARTOGRAPHIE, MINISTÈRE DE L'ÉNERGIE, DES MINES ET DES RESSOURCES. RENSEIGNEMENTS À JOUR EN 1992. PUBLIÉE EN 1994.
 CES CARTES SONT EN VENTE AU BUREAU DES CARTES DU CANADA, MINISTÈRE DE L'ÉNERGIE, DES MINES ET DES RESSOURCES, OTTAWA, OU CHEZ LE Vendeur LE PLUS PRÈS.
 © 1994. SA MAJESTÉ LA REINE DU CANADA, MINISTÈRE DE L'ÉNERGIE, DES MINES ET DES RESSOURCES.

BISCOTASING
 41-O/8
 ÉDITION 3 ÉDITION

Energy, Mines and Resources Canada / Énergie, Mines et Ressources Canada