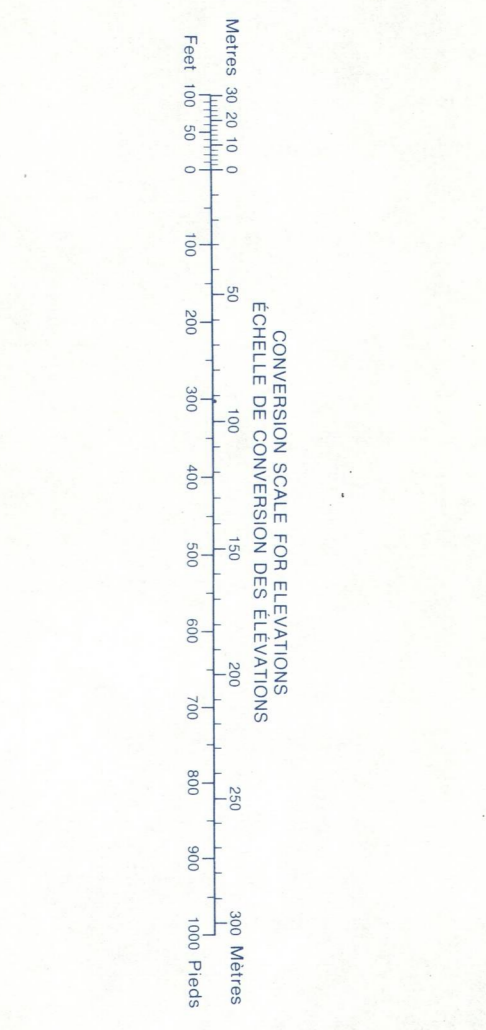
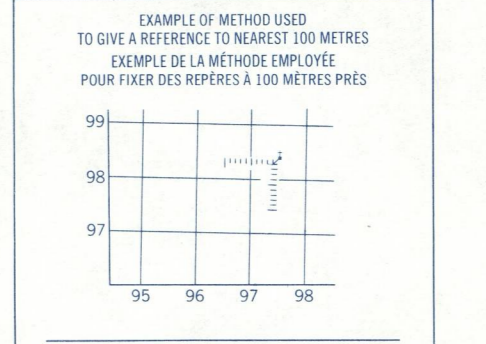
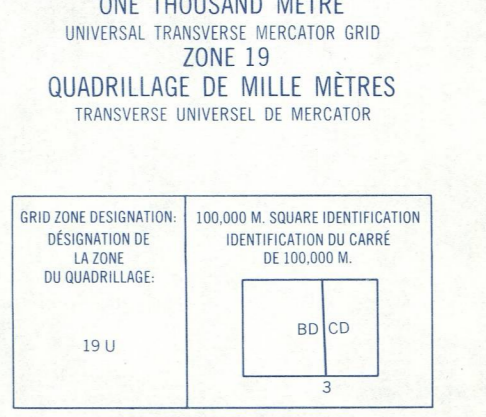




Military users, refer to this map as: Série 4761 Série MAP 22 D/5 Carte Réference de cette carte pour usage militaire: ÉDITION 3 MCE ÉDITION



Use diagram only to obtain numerical values APPROXIMATE MEAN DECLINATION 1975 FOR CENTRE OF MAP Annual change decreasing 2.5" Utiliser le diagramme que pour obtenir les valeurs numériques DÉCLINAISON MOYENNE APPROXIMATIVE AU CENTRE DE LA CARTE EN 1975 Variation annuelle décroissante 2.5"



REFERENCE POINT CHURCH - EGLISE (in above) (ci-dessus) EASTING: Read number on grid line immediately to the left of point. LONGITUDE EST: Note le chiffre de la ligne de quadrillage immédiatement en dessous du repère: Exemple: nombre de 97. Examine number of squares from this line eastward to point. Examine le nombre de carrés de caré entre cette ligne et le repère en direction nord. GRID REFERENCE: 975964 REFERENCE AU QUADRILLAGE: 975964

BROWN NUMBERED TICKS INDICATE THE 1000 METRE U.T.M. GRID ZONE 19 LES TRAITS NUMÉROTES EN BRUN INDIQUENT LE QUADRILLAGE DE 1000 MÈTRES U.T.M. ZONE 19

TABLEAU D'ORDONNÉE DU SYSTÈME NATIONAL DE RÉFÉRENCE CARTOGRAPHIQUE

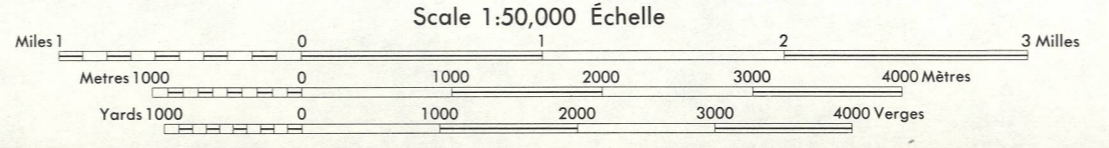
48°00'	72°00'	72°00'	72°00'
48°00'	32A/9	22D/2	22D/1
	32A/8	22D/5	22D/4
	32A/1	22D/4	22D/3
48°15'	72°00'	72°00'	72°00'

INDEX TO ADDING MAPS OF THE NATIONAL TOPOGRAPHIC SYSTEM

Produced by the SURVEYS AND MAPPING BRANCH, DEPARTMENT OF ENERGY, MINES AND RESOURCES. Based on aerial photographs taken in 1972. Contour lines. Copies may be obtained from the Canada Map Office, Department of Energy, Mines and Resources, Ottawa. For more detailed maps.

Roads: hard surface, all weather. Routes: pavés, toute saison. Routes: gravier aggloméré, toute saison. Routes: gravier, temps sec et routes hors saison. Routes: de terre. Cart track: sentier, percée ou portage. For complete reference see reverse side. Pour une liste complète des signes, voir au verso.

HÉBERTVILLE QUÉBEC Scale 1:50,000 Échelle



CONTOUR INTERVAL 50 FEET Épaisseur de la ligne des courbes de niveau 15 mètres au-dessus de la mer North American Datum 1927 Transverse Mercator Projection

ÉPAISSEUR DES COURBES 15 MÈTRES Épaisseur de la ligne des courbes de niveau 15 mètres au-dessus de la mer Système de référence géodésique nord-américain, 1927 Projection transverse de Mercator

© Canada 1977, tous droits réservés HÉBERTVILLE 22 D/5 ÉDITION 3