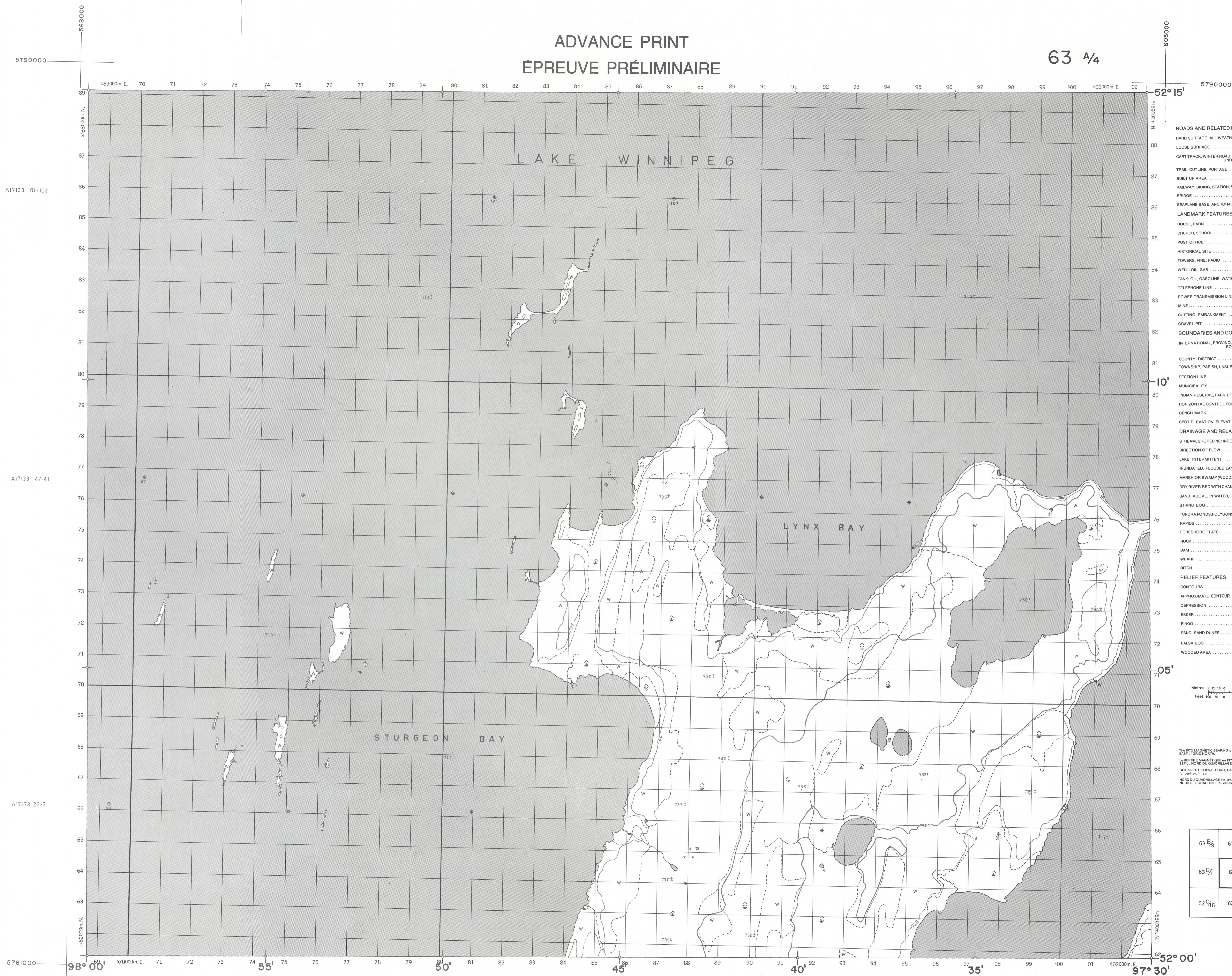


ADVANCE PRINT
ÉPREUVE PRÉLIMINAIRE

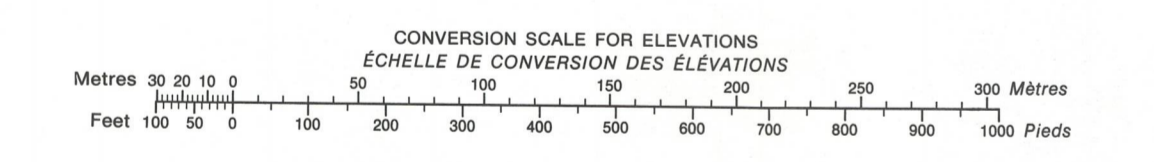
63 1/4

Military users, refer to this map as: SÉRIE A701 SÉRIE MAP 63 A/4 CARTE Référence de la carte ÉDITION 1 M.C.E. ÉDITION pour usage militaire.




LEGEND - LÉGENDE

ROADS AND RELATED FEATURES	ROUTES ET OUVRAGES CONNEXES
HARD SURFACE, ALL WEATHER	SURFACE DURE, TOUTES SAISONS
LOOSE SURFACE	GRAVIER
CART TRACK, WINTER ROAD	CHEMIN DE TERRE, D'HIVER
TRAIL, CUTLINE, PORTAGE	SENTIER, PERCÉE, PORTAGE
BUILT UP AREA	AGGLOMÉRATION
RAILWAY, SIDING, STATION, STOP	CHEMIN DE FER, VOIE D'ÉVITEMENT, GARE, ARRÊT
BRIDGE	PONT
SEAPLANE BASE, ANCHORAGE	HYDROAÉROPORT, MOULLAGE
LANDMARK FEATURES	POINTS DE REPÈRE
HOUSE, BARN	MAISON, GRANGE
CHURCH, SCHOOL	ÉGLISE, ÉCOLE
POST OFFICE	BUREAU DE POSTE
HISTORICAL SITE	LIEU HISTORIQUE
TOWERS: FIRE, RADIO	TOURS: FEU, RADIO
WELL: OIL, GAS	PUIXS: PÉTROLE, GAZ
TANK: OIL, GASOLINE, WATER	RÉSÉROIR: PÉTROLE, ESSENCE, EAU
TELEPHONE LINE	LIGNE DE TÉLÉPHONE
POWER TRANSMISSION LINE	LIGNE DE TRANSPORT D'ÉNERGIE
MINE	MINE
CUTTING, EMBANKMENT	TRANCHÉE, REMBLAI
GRAVEL PIT	FOSSÉ DE GRAVIER
BOUNDARIES AND CONTROL	FRONTIÈRES ET POINTS DE RÉFÉRENCES
INTERNATIONAL, PROVINCIAL	INTERNATIONALE, PROVINCIALE
BOUNDARY MONUMENT	BORNE FRONTIÈRE
COUNTY, DISTRICT	COMITÉ, DISTRICT
TOWNSHIP, PARISH, UNSURVEYED	TOWNSHIP, PAROISSE, NON ARPENTÉ
SECTION LINE	LIGNE DE SECTION
MUNICIPALITY	MUNICIPALITÉ
INDIAN RESERVE, PARK, ETC.	RÉSERVE INDIENNE, PARC, ETC.
HORIZONTAL CONTROL POINT	RÉPÈRE PLANIMÉTRIQUE
BENCH MARK	RÉPÈRE DE NIVELLEMENT
SPOT ELEVATION, ELEVATION APPROXIMATE	POINT COTE, ÉLEVATION APPROXIMATIVE
DRAINAGE AND RELATED FEATURES	DRAINAGE ET OUVRAGES CONNEXES
STREAM, SHORELINE, INDEFINITE	COURS D'EAU, RIVE, IMPRÉCISE
DIRECTION OF FLOW	DIRECTION DU COURANT
LAKE, INTERMITTENT	LAC, INTERMITTENT
INUNDATED, FLOODED LAND	TERRAIN INONDÉ
MARSH OR SWAMP (WOODED)	MARAIS OU MARECAGE (BOISÉ)
DRY RIVER BED WITH CHANNELS	LIT DE COURS D'EAU TARI AVEC CHENAUX
SAND, ABOVE, IN WATER	SABLE, AU DESSUS, DANS L'EAU
STRING BOG	MARECAGES EN ENFILADE
TUNDRA POND, POLYgons	TOUNDRA: ETANGS, SOLS POLYGAONAUX
RAPIDS	RAPIDES
FORESHORE FLATS	ESTRANS
ROCK	ROCHE
DAM	BARRAGE
WHARF	QUAI
DITCH	FOSSÉ
RELIEF FEATURES	RELIEF
CONTOURS	COURBE DE NIVEAU
APPROXIMATE CONTOUR	COURBE DE NIVEAU APPROXIMATIVE
DEPRESSION	COURBE DE CUVETTE
ESKER	ESKER
PINGO	PINGO
SAND, SAND DUNES	SABLE, DUNES
PALSA BOG	PALSE
WOODED AREA	RÉGION BOISÉE



The 1972 MAGNETIC BEARING is 0°51' (160 mils) EAST OF GRID NORTH.
Le REPÈRE MAGNÉTIQUE en 1972 est à 0°51' (160 mils) EST DU NORD DU QUADRILLAGE.

GRID NORTH is 0°51' (17 mils) EAST OF TRUE NORTH for centre of map.
NORD DU QUADRILLAGE est 0°51' (17 mils) à l'est du NORD VÉRITABLE au centre de la carte.



REFERENCE POINT CHUPOCH - ÉGLISE (see above) POINT DE REPÈRE CHUPOCH - ÉGLISE (voir ci-dessus)

EASTING: Read number on grid line immediately to left of point.
LONGITUDE: Note the number of the figure in the quadrant immediately to the left of the point.
Écrivez le nombre de la ligne de la grille immédiatement à gauche du point.
Notez le chiffre de la figure dans le quadrant immédiatement à gauche du point.

NORTHING: Read number on grid line immediately below point.
LATITUDE: Note the number of the figure in the quadrant immediately to the right of the point.
Écrivez le nombre de la ligne de la grille immédiatement en dessous du point.
Notez le chiffre de la figure dans le quadrant immédiatement à droite du point.

GRID REFERENCE: SANDY, EASTLY OF QUADRILLAGE 97 1/2 63 1/2
Niveau du point de référence SANDY (est) du quadrillage 97 1/2 63 1/2

63 1/8	63 1/4	63 1/2
63 3/8	63 1/2	63 5/8
62 9/16	62 1/2	62 3/4

PRODUCED BY SURVEYS AND MAPPING BRANCH, DEPARTMENT OF ENERGY, MINES AND RESOURCES, OTTAWA, 1971, FROM PHOTOGRAPHS TAKEN IN 1960.
CONTOUR INTERVAL 25 FEET

LYNX BAY
MANITOBA
WEST OF PRINCIPAL MERIDIAN - OUEST DU MÉRIDIEN PRINCIPAL
SCALE 1:50,000 ÉCHELLE 1:25,000
1:25 inches to 1 mile approximately
1:25 centimètres à 1 kilomètre approximativement

ÉTABLIE PAR LA DIRECTION DES LEVÉS ET DE LA CARTOGRAPHIE, MINISTÈRE DE L'ÉNERGIE, DES MINES ET DES RESSOURCES EN 1971, D'APRÈS DES PHOTOGRAPHIES PRISES EN 1960.
ÉQUIDISTANCE DES COURBES 25 PIEDS

63 1/4

ONE THOUSAND METRE
UNIVERSAL TRANSVERSE MERCATOR GRID
ZONE 14
QUADRILLAGE DE MILLE MÈTRES
UNIVERSAL TRANSVERSE DE MERCATOR