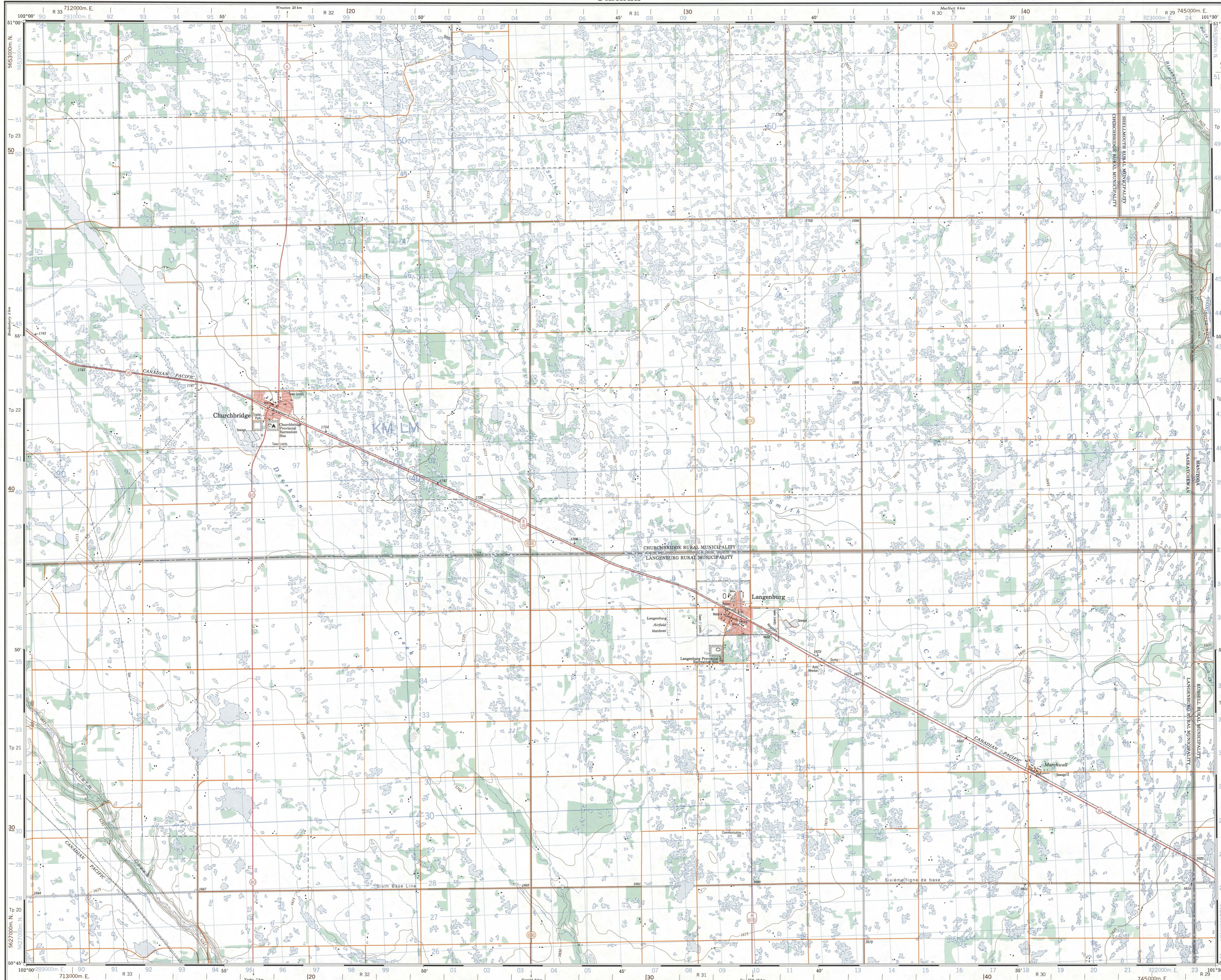
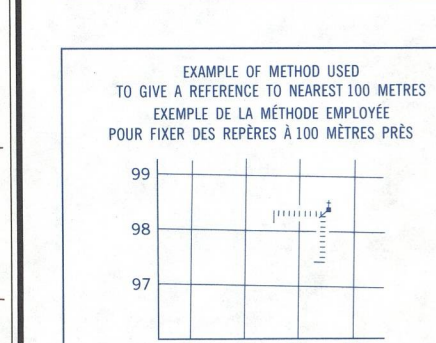
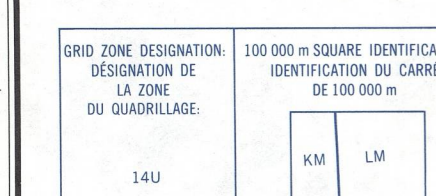


Military users refer to this map as: **SERIE 4 742 SERIE**
 Références de cette carte pour usage militaire: **MAP 62 K/13 CARTE**
 ÉDITION 3 MCE ÉDITION



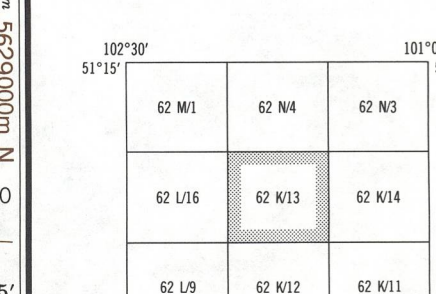
Use diagram only to obtain numerical values
 APPROXIMATE MEAN DECLINATION 1987
 FOR CENTRE OF MAP
 Annual change decreasing 14.8"
 Utiliser le diagramme que pour obtenir les valeurs numériques
 DÉCLINAISON MOYENNE APPROXIMATIVE
 AU CENTRE DE LA CARTE EN 1987
 Variation annuelle décroissante 14.8"

ONE THOUSAND METRE
 UNIVERSAL TRANSVERSE MERCATOR GRID
 ZONE 14
 QUADRILLAGE UNIVERSEL TRANSVERSE DE MERCATOR
 DE MILLE MÈTRES



REFERENCE POINT
 POINT DE REPÈRE: CHURCH-ÉGLISE (see above)
 EASTING: Road number on grid line immediately left of point.
 ABSCISSE: Note le chiffre de la ligne de quadrillage immédiatement à gauche du repère.
 Estimate north of a square from this line eastward to point.
 Estimer le nombre de décimètres du carré entre cette ligne et le repère en direction est.
 NORTHING: Road number on grid line immediately below point.
 ORDONNÉE: Note le chiffre de la ligne de quadrillage immédiatement en dessous du repère.
 Estimate north of a square from this line northward to point.
 Estimer le nombre de décimètres du carré entre cette ligne et le repère en direction nord.
 GRID REFERENCE: 9784
 REPÈRE AU QUADRILLAGE: 978084
 Nearest similar grid reference 100 000 metres.
 La prochaine référence semblable est à 100 000 mètres.

BROWN NUMBERED TICKS INDICATE THE 1000 METRE U.T.M. GRID
 LES ANCHES BRUNES NUMÉROTÉES REPRÉSENTENT LE QUADRILLAGE U.T.M. DE 1000 MÈTRES



PRODUCED BY THE SURVEYS AND MAPPING BRANCH,
 DEPARTMENT OF ENERGY, MINES AND RESOURCES (LIFE)
 FROM AERIAL PHOTOGRAPHS TAKEN IN 1960. CULTURE
 CHECK 1981. PUBLISHED IN 1987.
 COPIES MAY BE OBTAINED FROM THE CANADA MAP OFFICE,
 DEPARTMENT OF ENERGY, MINES AND RESOURCES, OTTAWA,
 OR YOUR NEAREST MAP DEALER.
 © 1987. ALL RIGHTS RESERVED. THE QUEEN IN RIGHT OF CANADA,
 DEPARTMENT OF ENERGY, MINES AND RESOURCES.

Roads
 Routes
 hard surface revêtement dur
 hard surface revêtement dur
 loose or stabilized surface, all weather de gravier, aggloméré, toute saison
 loose surface, dry weather routes non classées ou rue
 unclassified road or street de terre
 cart track sentier, parcelle ou portage
 trail, cut line or portage

Information concerning bench marks and horizontal survey monuments can be obtained from Geomatics Centre, Survey and Mapping Branch, Ottawa.
 CONVERSION SCALE FOR ELEVATIONS
 Mètres 30 20 10 0 100 200 300 Mètres
 Feet 100 200 300 400 500 600 700 800 900 1000 Pounds
 Scale 1:50 000 Échelle
 Mètres 1 000 2000 3000 4000 Mètres

Information concerning bench marks and horizontal survey monuments can be obtained from Geomatics Centre, Survey and Mapping Branch, Ottawa.
 CONVERSION SCALE FOR ELEVATIONS
 Mètres 30 20 10 0 100 200 300 Mètres
 Feet 100 200 300 400 500 600 700 800 900 1000 Pounds
 Scale 1:50 000 Échelle
 Mètres 1 000 2000 3000 4000 Mètres

ÉTABLI PAR LA DIRECTION DES LÉVÉS ET DE LA CARTOGRAPHIE,
 MINISTÈRE DE L'ÉNERGIE, DES MINES ET DES RESSOURCES (LIFE)
 À PARTIR DE PHOTOGRAPHES AÉRIENNES PRISES EN 1960. VÉRIFICATION
 EN 1981. ÉDITION EN 1987.
 CES CARTES SONT EN VENTE AU BUREAU DES CARTES DU
 CANADA, MINISTÈRE DE L'ÉNERGIE, DES MINES ET DES RESSOURCES,
 OTTAWA, OU CHEZ LE VENDEUR LE PLUS PRÈS.
 © 1987. SA MAJESTÉ LA REINE DU CANADA,
 MINISTÈRE DE L'ÉNERGIE, DES MINES ET DES RESSOURCES.

LANGENBURG
 62 K/13
 ÉDITION 3

Energy, Mines and Resources Canada
 Énergie, Mines et Ressources Canada