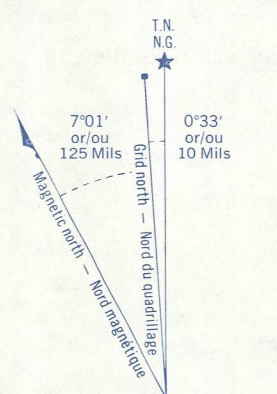
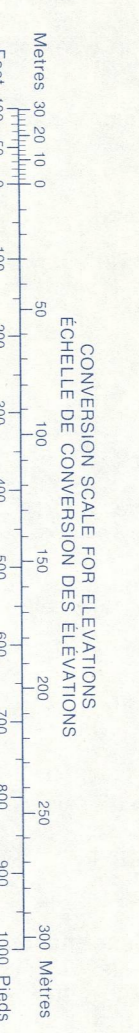
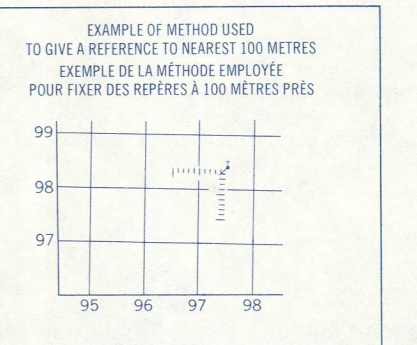
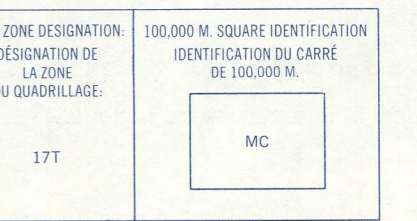


Military users, refer to this map as Reference de cette carte pour usage militaire.

SERIE A 751 SERIE MAP 41 P/4 CARTE EDITION 2 MCE EDITION



ONE THOUSAND METRE
UNIVERSAL TRANSVERSE MERCATOR GRID
ZONE 17
QUADRILLAGE DE MILLE METRES
TRANSVERSE UNIVERSEL DE MERCATOR



REFERENCE POINT
POINT DE REPÈRE CHURCH - EGLISE (10-000000)

EASTING: Read number on grid line immediately to left of point
LONGITUDE EST: Note le chiffre de la ligne de quadrillage immédiatement à gauche du repère

NORTHING: Read number on grid line immediately below point
LATITUDE NORD: Note le chiffre de la ligne de quadrillage immédiatement en dessous du repère

Grid Reference: 177984

SUPERSEDED EDITION

TABLEAU D'ADJONCTION DU SYSTÈME NATIONAL DE RÉFÉRENCE CARTOGRAPHIQUE

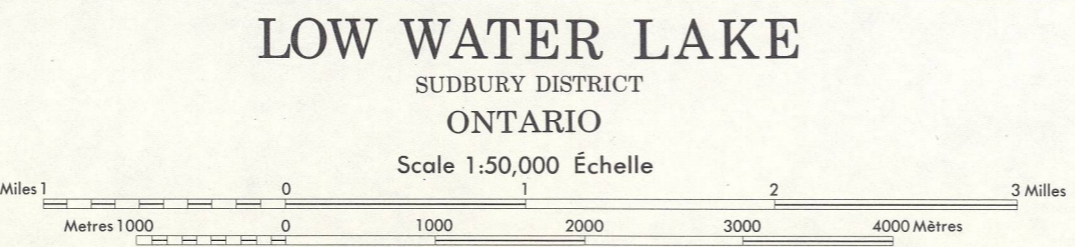
41-08	41-05	41-06
41-01	41-04	41-03
41-02	41-03	41-04

INDEX TO ADJOINING MAPS OF THE NATIONAL TOPOGRAPHIC SYSTEM

Produced by the SURVEYS AND MAPPING BRANCH, DEPARTMENT OF ENERGY, MINES AND RESOURCES. Révisé par le service cartographique, le ministère de l'énergie, des mines et des ressources.

Roads: hard surface, all weather... pavée, toute saison... 1000-2000... 2000-4000... 4000-6000... 6000-8000... 8000-10000...
Routes: dur, toute saison... 1000-2000... 2000-4000... 4000-6000... 6000-8000... 8000-10000...

Contours: 50 feet interval... 15 mètres d'intervalle...
Contours: 100 feet interval... 30 mètres d'intervalle...
Contours: 200 feet interval... 60 mètres d'intervalle...
Contours: 500 feet interval... 150 mètres d'intervalle...
Contours: 1000 feet interval... 300 mètres d'intervalle...



CONTOUR INTERVAL 50 FEET
Elevations in feet above Mean Sea Level
North American Datum 1927
Transverse Mercator Projection

ELOUSTRANCE DES COURBES 50 PIEDS
Élévation en pieds au-dessus du niveau moyen de la mer
Système de référence géodésique nord-américain, 1927
Projection transverse de Mercator

Édité par la DIRECTION DES LÈVES ET DE LA CARTOGRAPHIE, LE MINISTÈRE DE L'ÉNERGIE, DES MINES ET DES RESSOURCES. Révisé à jour en 1978.

Corrections Provisoire 1978.

LOW WATER LAKE
41 P/4
EDITION 2
(1978)