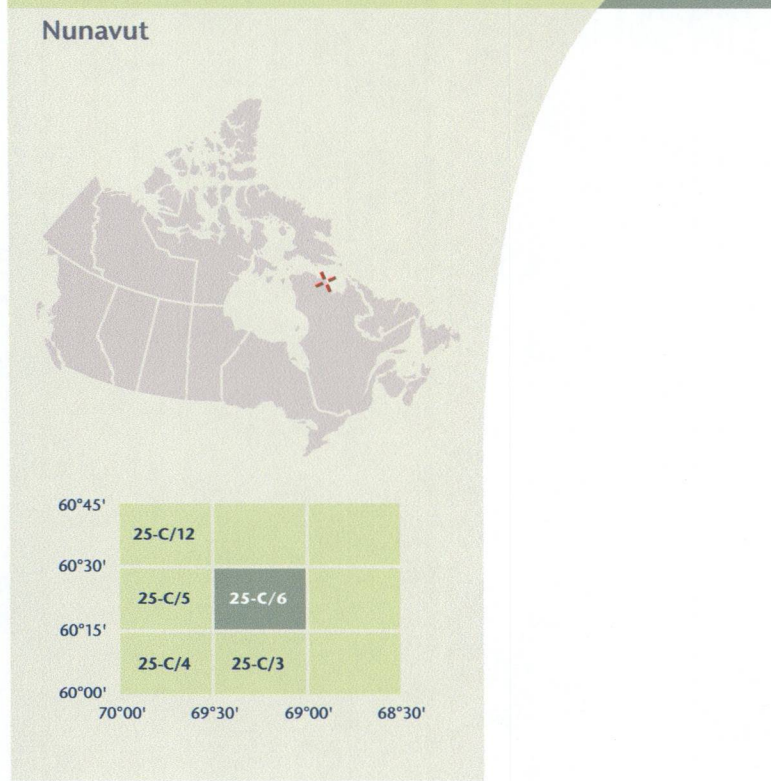



- Road: hard surface, more than 2 lanes, service centre
Route: revêtement dur, plus de 2 voies, centre de service
- Road: hard surface, 2 lanes, less than 2 lanes, snowplough
Route: revêtement dur, 2 voies, moins de 2 voies, pelle-neigeuse
- Road: hard surface, street, loose or stabilized surface, street, conduit bridge
Route: revêtement dur, rue de gravier, aggloméré, rue, pont de conduite
- Road: loose or stabilized surface, all season, 2 lanes or more, less than 2 lanes
Route: de gravier, aggloméré, toute saison, 2 voies ou plus, moins de 2 voies
- Road: loose surface, dry weather, vehicle track or winter road, trail, portage
Route: de gravier, temps sec, chemins de terre ou d'hiver, sentier, portage
- Highway interchange, highway route number, built-up area
Échangeur routier; numéro de route; agglomération
- Railway, single track railway station; branch; multiple tracks; tumbable
Chemin de fer, voie unique; gare; chevronet; voies multiples; plaque tournante
- Railway, abandoned; railway yard
Chemin de fer, abandonné; gare de triage
- Rapid transit rail, road, footbridge
Transport rapide; voie ferrée; route; passerelle
- Causeway; covered bridge; tunnel; bridge; movable bridge
Chaussée; pont couvert; tunnel; pont; pont mobile
- Boundary: international
Limite: internationale
- Boundary: provincial or territorial
Limite: provinciale ou territoriale
- Boundary: unsurveyed provincial or territorial, area outline
Limite: provinciale ou territoriale non arpentée; surface délimitée
- Boundary: administrative, recreational
Limite: administrative; récréative
- Boundary: geographic; unsurveyed geographic
Limite: géographique; géographique non arpentée
- Fort, wall, fence
Fort, mur, clôture
- Power transmission line; multiple lines, submarine cable
Ligne de transport d'énergie; lignes multiples; câble sous-marin
- Pipeline: oil, natural gas
Pipeline: pétrole; gaz naturel
- Pipeline: multi-use; control valve; multiple lines
Pipeline: utilisation multiple; vane de contrôle; lignes multiples
- Pipeline: underground: oil, natural gas; multi-use
Pipeline souterrain: pétrole; gaz naturel; utilisation multiple
- Mine: pit sand, gravel, clay; quarry
Mine: sables; graviers; glaises; carrière
- Airport or airfield, runway; hard surface; loose surface; heliport
Aéroport ou terrain d'aviation; piste d'envol; revêtement dur; de gravier; héliport
- Chimney; industrial; flare stack; burner; height; lumberyard
Cheminée; industrielle; torche; brûleur; hauteur; parc à bois déchet
- Tank: water; table; antenna; radio; telescope
Citerne; citerne d'eau; antenne radar; radiotélescope
- Silo; grain elevator; clearance tower
Silo; élévateur à grains; tour de dégagement
- Electric facility; oil or natural gas facility; wind-operated device
Installation électrique; installation pétrolière ou gazière; éolienne
- Tower: communication; fire; control
Tour: communication; incendie; contrôle
- Domestic waste; liquid waste; industrial solid deposit
Déchet domestique; déchet liquide; dépôt de solide industriel
- Lockout; historic; site; ruins; zoo
Lockout; lieu historique; ruines; zoo
- Golf course; campground; ski area; sportsplex
Terrain de golf; terrain de camping; station de ski; centre sportif
- Aerial cableway; ski lift; sports track; arena
Téléphérique; remontée-pente; piste de course; arène
- Building: unidentified building; religious; educational; cabin
Bâtiment; bâtiment non identifié; religieux; éducatif; cabane
- Hospital; medical centre; senior citizens home; lodging
Hôpital; centre médical; résidence pour personnes âgées; gîte
- City hall; municipal hall; community centre
Hôtel de ville; salle municipale; centre communautaire
- Customs post; ranger or warden station; cemetery
Point de douane; poste de garde forestier ou poste de garde de parc; cimetière
- Court house; correctional institute
Palais de justice; établissement correctionnel
- Fire station; police station; armory
Casernes de pompiers; poste de police; manège militaire
- Waterbody or shoreline; watercourse; disappearing stream
Plan d'eau ou littoral; cours d'eau; cours d'eau disparissant
- Navigation light; ferry route; navigation beacon
Foi de navigation; lumière; balise de navigation
- Coast Guard station; seaplane anchorage; marina
Station de la garde côtière; mouillage d'hydravion; marina
- Fish ladder; dam; small; large; carrying road
Échelle à poissons; barrage; petit; grand; pont sur route
- Dyke or seawall; wharf; breakwater
Dighe ou mur de protection; quai; brèche-lames
- Boat ramp; pier or dock
Rampe de mise à l'eau; quai
- Drydock; slip; pier or abandoned bridge pier; boat
Cale sèche; cale; caisson ou pilier de pont abandonné; quai
- Canal; lock; spring
Canal; barrage; source
- Reservoir; underground reservoir; fish pound
Barrage; réservoir souterrain; réservoir dans l'eau
- Dry river bed; sand in water; freshwater lake; intermittent lake, slough
Lit de rivière à sec; sable dans l'eau; lac; lac intermittent; bourbier
- Rapids; falls
Rapides; chutes
- Rocky ledge; rocky reef; rocks in water; exposed shipwreck
Banc rocheux; récif; rochers dans l'eau; épave émerge
- Mosses; glacial debris; permanent snow and ice
Mousses; débris glaciaires; neige et glace permanentes
- Wetlands: marsh, muskeg; swamp; marsh in water; string bog
Tours humides; marais; tourbières; marais dans l'eau; tourbière étendue
- Tundra ponds; tundra polygons; peat bog
Étang de tourbière; polygones de tourbière; tourbière à palte
- Sand; estuary; pring; wooded area
Sable; estuaire; pring; région boisée
- Contour: index; intermediate; approximate
Courbe de niveau; intermédiaire; approximative
- Depression contour; spot elevation; cae
Courbe de cote; point coté; caverne



Produced on February 9, 2012, by the Centre for Topographic Information, Natural Resources Canada.
Établi le 9 février 2012, par le Centre d'information topographique, Ressources naturelles Canada.
The paper copy of this map meets the print quality standards of Natural Resources Canada when it bears a Certified Map Printer holographic label.

Map content validity dates
 • Road network, Absent
 • Hydrographic network, 2000
 • Vegetation, Absent
 • Buildings, Absent
 • Boundaries, Absent
 • Toponymy, 2010

Detailed metadata can be found at: <http://GeoGratis.gc.ca>


Dates de validité du contenu de la carte
 • Réseau routier, Absent
 • Réseau hydrographique, 2000
 • Végétation, Absent
 • Bâti, Absent
 • Limites, Absent
 • Toponymie, 2010

Consultez les métadonnées détaillées sur : <http://GeoGratis.gc.ca>

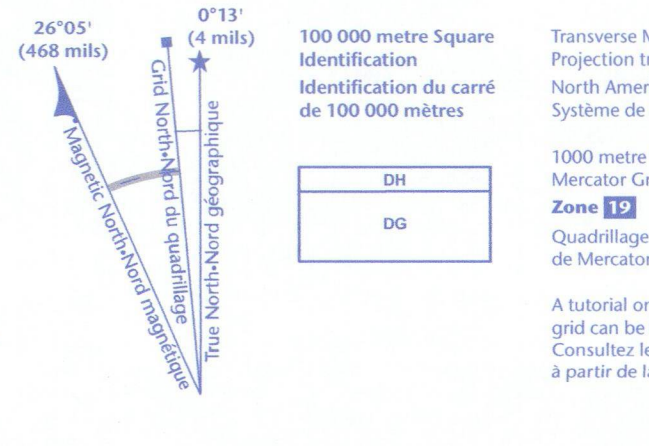
NO TITLE
Nunavut

1 centimetre on the map represents 500 metres on the ground
Contour interval: 10 metres
Élevations in metres above Mean Sea Level

1 centimètre sur la carte représente 500 mètres au sol
Équidistance des courbes : 10 mètres
Altitudes en mètres au-dessus du niveau moyen de la mer



Use diagram only to obtain numeric values
Approximate Mean Declination 2012
for centre of map
Annual change decreasing 19.5"
N'utilisez le diagramme que pour obtenir les valeurs numériques
Déclinaison moyenne approximative au centre de la carte en 2012
Variation annuelle décroissante 19.5"



100 000 metre Square Identification
1000 metre Universal Transverse Mercator Grid
Zone 19
Grid Zone Designation