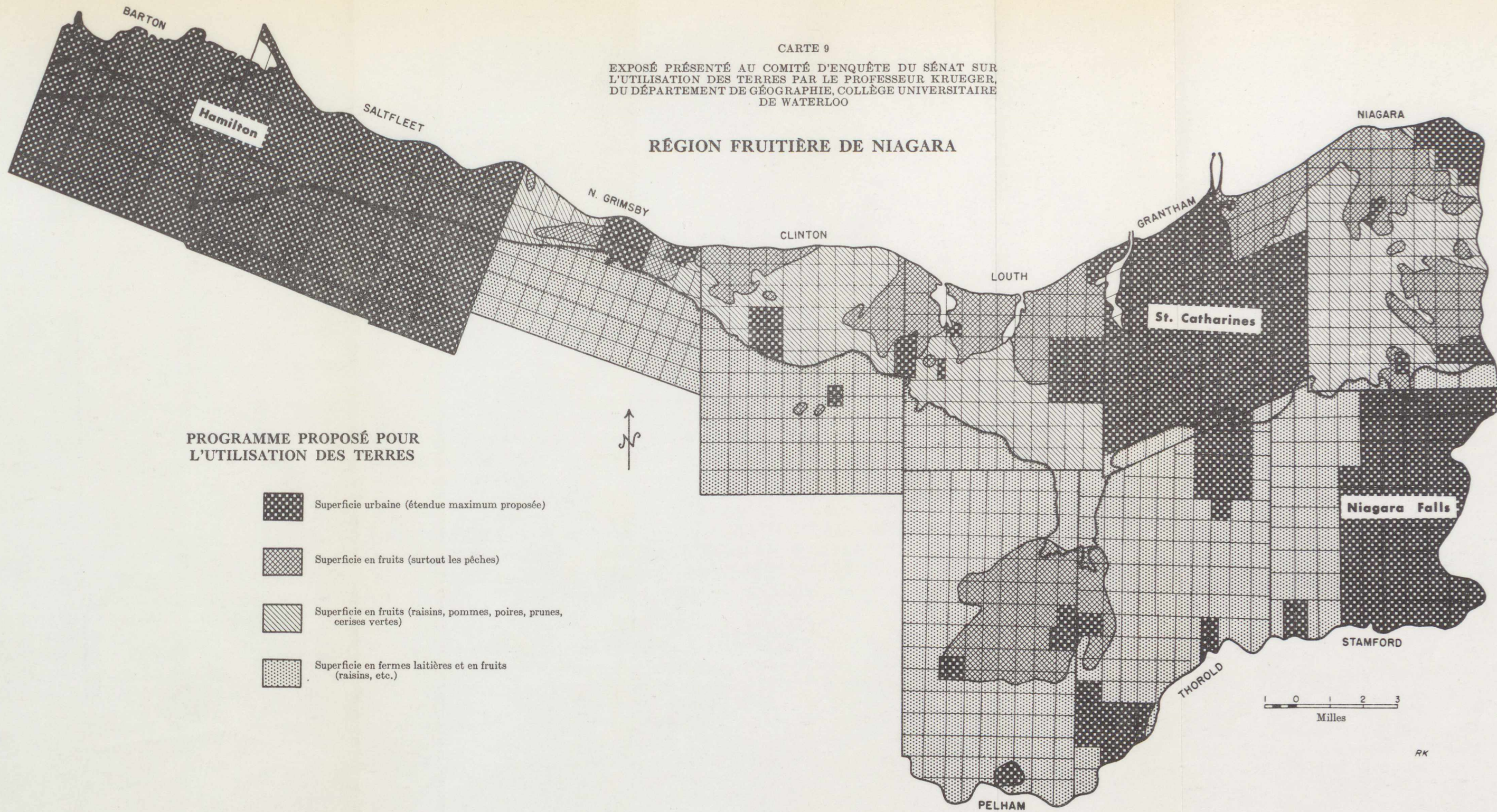






CARTE 9

EXPOSÉ PRÉSENTÉ AU COMITÉ D'ENQUÊTE DU SÉNAT SUR
L'UTILISATION DES TERRES PAR LE PROFESSEUR KRUEGER,
DU DÉPARTEMENT DE GÉOGRAPHIE, COLLÈGE UNIVERSITAIRE
DE WATERLOO

RÉGION FRUITIÈRE DE NIAGARA



PROGRAMME PROPOSÉ POUR
L'UTILISATION DES TERRES

-  Superficie urbaine (étendue maximum proposée)
-  Superficie en fruits (surtout les pêches)
-  Superficie en fruits (raisins, pommes, poires, prunes, cerises vertes)
-  Superficie en fermes laitières et en fruits (raisins, etc.)