

Military users, refer to this map as: MAP 103 G/7 CARTE  
 Références de cette carte pour usage militaire: ÉDITION 2 MCE ÉDITION

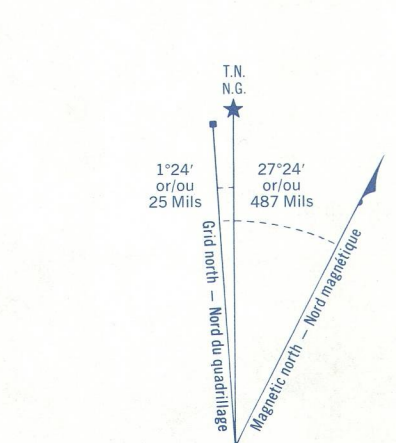
**GLOSSARY GLOSSAIRE**

Abandoned	Terrein d'abandon
Area	Arrière
City Limits	Limites de ville
Quarters	Quartier
Ditch	Fossé
Dugout	Abri
Dump	Dépot
Filtration Plant	Usine de filtration
Can	Can
Golf Course	Terrain de golf
Jack Well	Fornelle
Kin	Foyer
Lodging	Débarcadere
Mine Waste	Débris de mine
Oil Wells	Puits de pétrole
Peak	Point
Rink	Patinage
Sanitary Citizens Home	Palais de l'Age d'Or
Sh. Arch	Station de sh.
String Bag	Fondrière à vêtements
Surrender Line	Ligne d'armistice
Tank	Réservoir
Water	Lac
Winter Road	Chemin d'hiver

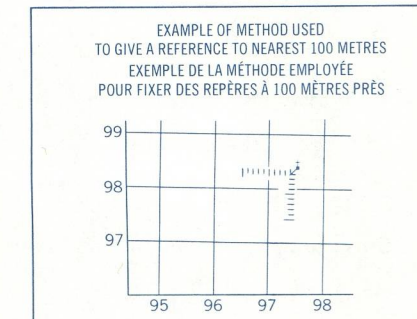
For a complete glossary see reverse side  
 Pour un glossaire complet, voir au verso

**ABBREVIATIONS ABRÉVIATIONS**

Aband.	Abandoned	Abandonné
C.	Canal	Canal
CD	County	Comté
E.	Electr.	Électr.
Fr.	Ferry	Traverseur
H.	Hotel	Hôtel
H.	Hospital	Hôpital
L.	Lake	Lac
M.	Micro-wave	Micro-ondes
Mun.	Municipality	Municipalité
P.	Post Office	Bureau de poste
PH	Power House	Centrale électrique
R.C.M.P.	Royal Canadian Mounted Police	Gendarmerie Royale Canadienne
Res.	Reservoir	Réservoir
Tran. Sta.	Transformer Station	Poste de transformateur
T.L.	Tree Farm Licence	Licence de sylviculture



ONE THOUSAND METRE  
 UNIVERSAL TRANSVERSE MERCATOR GRID  
 ZONE 9  
 QUADRILLAGE DE MILLE MÈTRES  
 TRANSVERSE UNIVERSEL DE MERCATOR



**REFERENCE POINT CHURCH - EGLISE** (see above) (voir ci-dessus)  
**EASTING:** Read number on grid line immediately to left of point.  
**ASSOCIATE:** Read the number of the line of quadrillage immediately to gauche du point.  
 Estimate tenths of a square from this line eastward to point.  
 Estimer le nombre de dixièmes du carré entre cette ligne et le point en direction est: 97.5  
**NORTHING:** Read number on grid line immediately below point.  
**DISCOUNT:** Read the number of the line of quadrillage immediately en dessous du point.  
 Estimate tenths of a square from this line northward to point.  
 Estimer le nombre de dixièmes du carré entre cette ligne et le point en direction nord: 98.4  
**GRID REFERENCE:** 975984  
 Note: North-south grid reference 100 000 metres (about 62 miles).  
 La projection référence sud-nord est à 100 000 mètres (environ 62 miles).

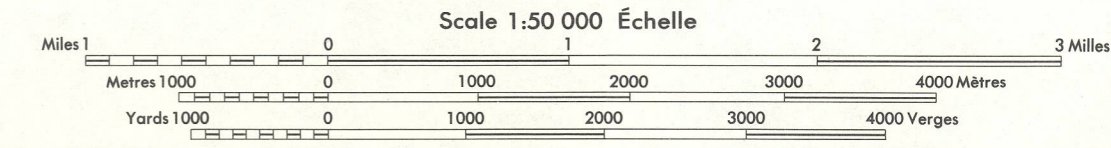
**TABLEAU D'ASSEMBLAGE DU SYSTÈME NATIONAL DE RÉFÉRENCE CARTOGRAPHIQUE**

131°30'	103 G/10	103 G/9
53°45'	103 G/7	103 G/8
53°30'	103 G/1	103 G/11

INDEX TO ADJOINING MAPS OF THE NATIONAL TOPOGRAPHIC SYSTEM

Produced by the SURVEYS AND MAPPING BRANCH, DEPARTMENT OF ENERGY, MINES AND RESOURCES, based on aerial photographs taken in 1977. Published in 1980.  
 Copies may be obtained from the Canada Map Office, Department of Energy, Mines and Resources, Ottawa, or your nearest map dealer.  
 © 1980 Her Majesty the Queen in Right of Canada, Department of Energy, Mines and Resources.

**BONILLA ISLAND**  
 COAST LAND DISTRICT RANGE 4  
 BRITISH COLUMBIA



Information concerning location and precise elevation of bench marks can be obtained by writing to the Geodetic Survey, Surveys and Mapping Branch, Ottawa.  
**CONVERSION SCALE FOR ELEVATIONS**  
 Metres 30 100 0 100 200 300 400  
 Feet 100 50 0 100 200 300 400

On peut obtenir des renseignements sur le lieu et l'altitude exacte des repères de nivellement en écrivant aux Levés géodésiques, Direction des Levés et de la cartographie, Ottawa.  
**ÉCHELLE DE CONVERSION DES ALTITUDES**  
 Mètres 30 100 0 100 200 300 400  
 Pieds 100 50 0 100 200 300 400

Établi par la DIRECTION DES LEVÉS ET DE LA CARTOGRAPHIE, MINISTÈRE DE L'ÉNERGIE, DES MINES ET DES RESSOURCES. Carte au jour à l'aide de photographies aériennes prises en 1977. Publiée en 1980.  
 Ces cartes sont en vente au Bureau des Cartes du Canada, ministère de l'Énergie, des Mines et des Ressources, Ottawa, ou chez le vendeur le plus près.  
 © 1980, Sa Majesté la Reine du Chef du Canada, Ministère de l'Énergie, des Mines et des Ressources.

**BONILLA ISLAND**  
 103 G/7  
 ÉDITION 2

Roads: cart-track, trail, cut line or portage.  
 Routes: de terre, sentier, percée ou portage.  
 FOR COMPLETE REFERENCE SEE REVERSE SIDE  
 POUR UNE LISTE COMPLÈTE DES SIGNES, VOIR AU VERSO

**CONTOUR INTERVAL 100 FEET**  
 Elevations in feet above Mean Sea Level  
 North American Datum 1927  
 Transverse Mercator Projection

**ÉQUIDISTANCE DES COURBES 100 PIEDS**  
 Altitudes en pieds  
 Système de référence géodésique nord-américain, 1927  
 Projection Transverse de Mercator