

Military users, refer to this map as: SÉRIE A-791 SÉRIE
 Référence de cette carte pour usage militaire: MAP 11 D/15 CARTE
 ÉDITION 4 MCE ÉDITION

GLOSSARY GLOSSAIRE

Arrière	Arrière	Arrière
Area	Area	Area
City Limits	City Limits	City Limits
Contours	Contours	Contours
Ditch	Ditch	Ditch
Dugout	Dugout	Dugout
Dune	Dune	Dune
Filtration Plant	Filtration Plant	Filtration Plant
Sea	Sea	Sea
Golf Course	Golf Course	Golf Course
Jack Yard	Jack Yard	Jack Yard
Kick Yard	Kick Yard	Kick Yard
Lookout	Lookout	Lookout
Mass Waste	Mass Waste	Mass Waste
Oil Wells	Oil Wells	Oil Wells
Pack	Pack	Pack
Risk	Risk	Risk
Senior Citizens Home	Senior Citizens Home	Senior Citizens Home
Sink Area	Sink Area	Sink Area
String Bag	String Bag	String Bag
Surrender Line	Surrender Line	Surrender Line
Task	Task	Task
Water	Water	Water
Winter Road	Winter Road	Winter Road

ABBREVIATIONS ABRÉVIATIONS

Aband.	Abandoned	Abandoned
C	County	County
CO	County	County
E	Electricity	Electricity
Fy	Ferry	Ferry
IR	Indian Reserve	Indian Reserve
M	Municipality	Municipality
MP	Municipality	Municipality
P	Post Office	Post Office
PC	Post Office	Post Office
R	Road	Road
RS	Road	Road
TS	Tax Farm Licence	Tax Farm Licence

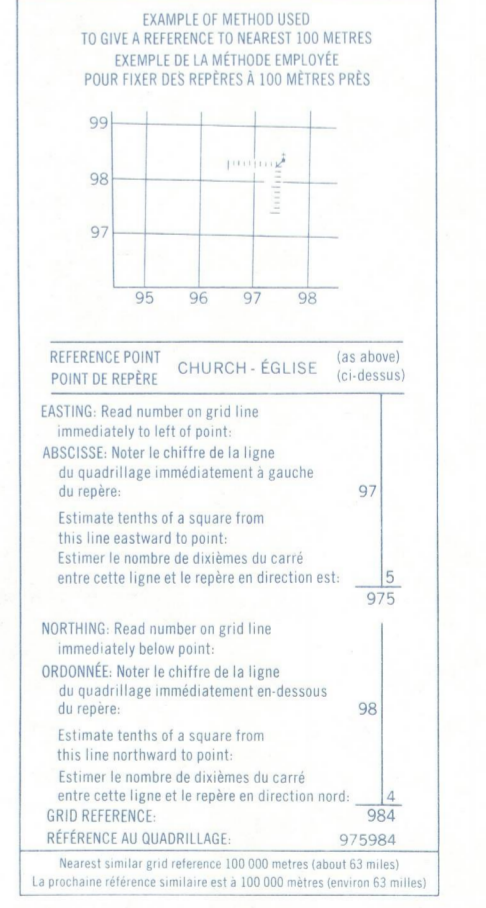
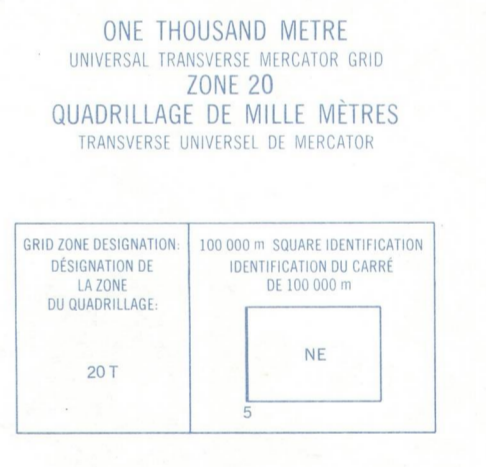
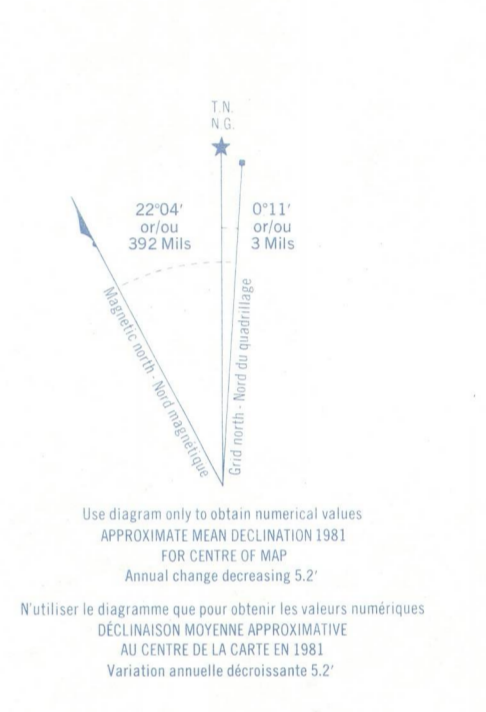


TABLEAU D'ASSEMBLAGE DU SYSTÈME NATIONAL DE RÉFÉRENCE CARTOGRAPHIQUE

11 03	11 02	11 01
11 04	11 05	11 06
11 01	11 09	

Produced by the SURVEYS AND MAPPING BRANCH, DEPARTMENT OF ENERGY, MINES AND RESOURCES. Issued from aerial photographs taken in 1978. Colours added in 1982.
 Copied from information from the Canada Map Office, Department of Energy, Mines and Resources, Ottawa, or from aerial photographs.

Roads
 hard surface, all weather pavés, toute saison
 loose or stabilized surface, all weather de gravier, aggloméré, toute saison
 loose surface, dry weather de gravier, temps sec
 unclassified streets routes hors classe
 cart track de terre
 trail, cut line or portage sentier, percée ou portage
 FÜR COMPLETE REFERENCES SEE REVERSE SIDE POUR UNE LISTE COMPLETE DES SIGNES, VOIR LE VERSO

Information concerning location and precise elevation of bench marks can be obtained by writing to the Geodetic Survey, Survey and Mapping Branch, Ottawa.
 On peut obtenir des renseignements sur la ligne et l'altitude exacte des repères de niveau en écrivant aux Levés géodésiques, Direction des levés et de la cartographie, Ottawa.

TANGIER
 HALIFAX MUNICIPALITY - HALIFAX COUNTY
 NOVA SCOTIA
 Scale 1:50 000 Échelle

CONVERSION SCALE FOR ELEVATIONS
 Mètres 30 30 0 100 200 300 400 500 600 700 800 900 1000 Pieds
 Échelle de conversion des altitudes
 Mètres 30 30 0 100 200 300 400 500 600 700 800 900 1000 Pieds

Échelle par la DIRECTION DES LEVÉS ET DE LA CARTOGRAPHIE, MINISTÈRE DE L'ÉNERGIE, DES MINES ET DES RESSOURCES.
 Mise à jour à l'aide de photographies aériennes prises en 1978. Vérification des contours en 1982. Paléni et 1982.
 Ces cartes sont en vente au Bureau des Cartes du Canada, Ministère de l'Énergie, des Mines et des Ressources, Ottawa, ou chez le vendeur le plus près.
 © 1982 by the Ministry of Energy, Mines and Resources.

SUPERSEDED EDITION
TANGIER
 11 D/15
 ÉDITION 4
 Energy, Mines and Resources Canada Énergie, Mines et Ressources Canada